





**ΑΠΟΚΕΝΤΡΩΜΕΝΗ ΔΙΟΙΚΗΣΗ ΠΕΛΟΠΟΝΝΗΣΟΥ, ΔΥΤΙΚΗΣ ΕΛΛΑΔΑΣ & ΙΟΥΝΙΟΥ**  
**ΑΠΟΤΕΛΕΣΜΑΤΑ ΠΑΡΑΚΟΛΟΥΘΗΣΗΣ ΤΩΝ ΑΚΤΩΝ ΚΟΛΥΜΒΗΣΗΣ ΠΕΡΙΦΕΡΕΙΑΣ ΠΕΛΟΠΟΝΝΗΣΟΥ**  
**ΚΟΛΥΜΒΗΤΙΚΗ ΠΕΡΙΟΔΟΣ 2024**

**ΔΗΜΟΣ: ΒΟΡΕΙΑΣ ΚΥΝΟΥΡΙΑΣ**

**ΠΕΡΙΟΔΟΣ: ΟΚΤΩΒΡΙΟΣ 2024**

ΒΑΣΙΚΑ ΣΤΟΙΧΕΙΑ					ΜΕΤΡΗΣΕΙΣ ΑΝΑΛΥΤΙΚΑ							ΣΥΝΘΗΚΕΣ ΜΕΤΡΗΣΗΣ				ΓΑΛΑΖΙΑ ΣΗΜΑΙΑ	
					ΑΝΑΛΥΣΕΙΣ		ΟΠΤΙΚΑ ΕΚΤΙΜΟΥΜΕΝΕΣ ΠΑΡΑΜΕΤΡΟΙ										
Δήμος	Ακτή	Κωδικός Σταθμού (BWID)	Περιγραφή ελληνικά	Ημ/νία δειγμ/ας ΗΗ/ΜΜ/ΕΕΕΕ	Intestinal enterococci (cfu/100ml)	Escherichia coli (cfu/100ml)	ΚΑΤΑΛΟΙΠΑ ΠΙΣΣΑΣ	ΓΥΑΛΙΑ	ΠΛΑΣΤΙΚΑ	ΚΑΟΥΤΣΟΥΚ	ΑΛΛΑ ΑΠΟΡΡΙΜΜΑΤΑ	Κατάσταση Υδάτινης Επιφάνειας (Ήρεμη - Ελαφρά Κυματώδης - Πολύ)	Διεύθυνση Ανέμου	Βροχόπτωση της ημέρας δεξιμεταληψίας (N - O)	Βροχόπτωση την προηγούμενη μέρα	Άλλα στοιχεία	ΓΑΛΑΖΙΑ ΣΗΜΑΙΑ
Βόρειας_Κυνουρίας	Ξηροπήγαδο_Βόρειας_Κυνουρίας	ELBW039237025101	85 μ. από το βόρειο άκρο της ακτής	14/10/2024	3	4	ΌΧΙ	ΌΧΙ	ΝΑΙ (ΜΙΚΡΗ ΠΟΣΟΤΗΤΑ)	ΌΧΙ	ΝΑΙ (ΜΙΚΡΗ ΠΟΣΟΤΗΤΑ)	Ήρεμη	ΑΠΝΟΙΑ	ΌΧΙ	ΌΧΙ	ΗΛΙΟΣ, ΔΙΑΥΓΗ	
Βόρειας_Κυνουρίας	Μάτι_Σπηλιές_(Καραντί_ή_Καρακατσαναίικα)_Βόρειας_Κυνουρίας	ELBW039237122101	85 μ. από το βόρειο άκρο της ακτής	14/10/2024	2	0	ΌΧΙ	ΌΧΙ	ΝΑΙ (ΜΕΤΡΙΑ ΠΟΣΟΤΗΤΑ)	ΝΑΙ (ΜΕΤΡΙΑ ΠΟΣΟΤΗΤΑ)	ΝΑΙ (ΜΙΚΡΗ ΠΟΣΟΤΗΤΑ)	Ήρεμη	ΑΠΝΟΙΑ	ΌΧΙ	ΌΧΙ	ΗΛΙΟΣ, ΔΙΑΥΓΗ	
Βόρειας_Κυνουρίας	Παλιόχανο_Βόρειας_Κυνουρίας	ELBW039237123101	260 μ. από το βόρειο άκρο της ακτής	14/10/2024	4	12	ΌΧΙ	ΌΧΙ	ΝΑΙ (ΜΙΚΡΗ ΠΟΣΟΤΗΤΑ)	ΌΧΙ	ΝΑΙ (ΜΙΚΡΗ ΠΟΣΟΤΗΤΑ)	Ήρεμη	ΑΠΝΟΙΑ	ΌΧΙ	ΌΧΙ	ΗΛΙΟΣ, ΔΙΑΥΓΗ	
Βόρειας_Κυνουρίας	Ατσιγγανος_Βόρειας_Κυνουρίας	ELBW039237021101	315 μ. από το νοτιοανατολικό άκρο της ακτής	14/10/2024	0	0	ΌΧΙ	ΌΧΙ	ΝΑΙ (ΜΙΚΡΗ ΠΟΣΟΤΗΤΑ)	ΌΧΙ	ΝΑΙ (ΜΙΚΡΗ ΠΟΣΟΤΗΤΑ)	Ήρεμη	ΑΠΝΟΙΑ	ΌΧΙ	ΌΧΙ	ΗΛΙΟΣ, ΔΙΑΥΓΗ	
Βόρειας_Κυνουρίας	Μελιγού_-_Παράλιο_Άστρος_Βόρειας_Κυνουρίας	ELBW039237023101	400 μ. από τη μαρίνα	14/10/2024	2	0	ΌΧΙ	ΌΧΙ	ΝΑΙ (ΜΙΚΡΗ ΠΟΣΟΤΗΤΑ)	ΌΧΙ	ΝΑΙ (ΜΙΚΡΗ ΠΟΣΟΤΗΤΑ)	Ήρεμη	ΒΑ	ΌΧΙ	ΌΧΙ	ΗΛΙΟΣ, ΔΙΑΥΓΗ	
Βόρειας_Κυνουρίας	Μύλος - Χερονήσι_Βόρειας_Κυνουρίας	ELBW039237124101	520 μ. από το βόρειο άκρο της ακτής	14/10/2024	0	0	ΌΧΙ	ΌΧΙ	ΝΑΙ (ΜΙΚΡΗ ΠΟΣΟΤΗΤΑ)	ΌΧΙ	ΝΑΙ (ΜΙΚΡΗ ΠΟΣΟΤΗΤΑ)	Ήρεμη	Β	ΌΧΙ	ΌΧΙ	ΗΛΙΟΣ, ΔΙΑΥΓΗ	
Βόρειας_Κυνουρίας	Αρκαδικό_Χωριό_Βόρειας_Κυνουρίας	ELBW039237022101	Μέσον ακτής	14/10/2024	0	0	ΌΧΙ	ΌΧΙ	ΝΑΙ (ΜΙΚΡΗ ΠΟΣΟΤΗΤΑ)	ΌΧΙ	ΝΑΙ (ΜΙΚΡΗ ΠΟΣΟΤΗΤΑ)	Ήρεμη	ΑΠΝΟΙΑ	ΌΧΙ	ΌΧΙ	ΗΛΙΟΣ, ΔΙΑΥΓΗ	

ΒΑΣΙΚΑ ΣΤΟΙΧΕΙΑ					ΜΕΤΡΗΣΕΙΣ ΑΝΑΛΥΤΙΚΑ							ΣΥΝΘΗΚΕΣ ΜΕΤΡΗΣΗΣ				ΓΑΛΑΞΙΑ ΣΗΜΑΙΑ	
					ΑΝΑΛΥΣΕΙΣ		ΟΠΤΙΚΑ ΕΚΤΙΜΟΥΜΕΝΕΣ ΠΑΡΑΜΕΤΡΟΙ										
Δήμος	Ακτή	Κωδικός Σταθμού (BWID)	Περιγραφή ελληνικά	Ημ/νία δειγμ/ας ΗΗ/ΜΜ/ΕΕΕΕ	Intestinal enterococci (cfu/100ml)	Escherichia coli (cfu/100ml)	ΚΑΤΑΛΟΙΠΑ ΠΙΣΣΑΣ	ΓΥΑΛΙΑ	ΠΛΑΣΤΙΚΑ	ΚΑΟΥΣΟΥΚ	ΆΛΛΑ ΑΠΟΡΡΙΜΜΑΤΑ	Κατάσταση Υδάτινης Επιφάνειας (Ήρεμη - Ελαφρά Κυματώδης - Πολύ)	Διεύθυνση Ανέμου	Βροχόπτωση της ημέρας δειγματοληψίας (N - O)	Βροχόπτωση την προηγούμενη μέρα	Άλλα στοιχεία	ΓΑΛΑΞΙΑ ΣΗΜΑΙΑ
Βόρειας_Κυκουρίας	Μικρή_Ρεποντίνα_Βόρειας_Κυκουρίας	ELBW039237020101	Μέσον ακτής	14/10/2024	0	0	ΌΧΙ	ΌΧΙ	ΝΑΙ (ΜΙΚΡΗ ΠΟΣΟΤΗΤΑ)	ΌΧΙ	ΝΑΙ (ΜΙΚΡΗ ΠΟΣΟΤΗΤΑ)	Ήρεμη	ΒΑ	ΌΧΙ	ΌΧΙ	ΗΛΙΟΣ, ΔΙΑΥΓΗ, ΠΑΡΟΥΣΙΑ ΕΛΑΙΩΝ Ή ΤΑΞΙΕΝΕΡΓΩΝ ΣΤΑ ΝΕΡΑ: ΦΥΣΑΛΙΔΕΣ	

ΚΡΙΤΗΡΙΑ ΑΞΙΟΛΟΓΗΣΗΣ ΠΟΙΟΤΗΤΑΣ ΥΔΑΤΩΝ ΚΟΛΥΜΒΗΣΗΣ ΣΥΜΦΩΝΑ ΜΕ ΤΗΝ ΟΔΗΓΙΑ 2006/7/ΕΚ					
ΠΑΡΑΚΟΛΟΥΘΟΥΜΕΝΗ ΠΑΡΑΜΕΤΡΟΣ ΜΙΚΡΟΒΙΟΛΟΓΙΚΟΥ ΕΛΕΓΧΟΥ ΔΕΙΓΜΑΤΟΣ ΝΕΡΟΥ ΚΟΛΥΜΒΗΣΗΣ	ΤΑΞΙΝΟΜΗΣΗ & ΠΟΙΟΤΙΚΟΣ ΧΑΡΑΚΤΗΡΙΣΜΟΣ				ΜΕΘΟΔΟΙ ΑΝΑΛΥΣΗΣ ΑΝΑΦΟΡΑΣ
	 ΕΞΑΙΡΕΤΙΚΗ ΠΟΙΟΤΗΤΑ	 ΚΑΛΗ ΠΟΙΟΤΗΤΑ	 ΕΠΑΡΚΗΣ ΠΟΙΟΤΗΤΑ	 ΑΝΕΠΑΡΚΗΣ ΠΟΙΟΤΗΤΑ	
Ε: Εντερόκοκκοι (cfu/100ml)	E*≤100	100<E*≤200	E**≤185	E***>185	ISO 7899-1 ή ISO 7899-2
Κ: Κολοβακτηρίδια (cfu/100ml)	K*≤250	250<K*≤500	K**≤500	K***>500	ISO 9308-3 ή ISO 9308-1
(*) Βάσει αξιολόγησης σύμφωνα με το 95% επί του συγκροτούμενου συνόλου ποιοτικών δεδομένων (δειγμάτων) των τελευταίων 4 συναπτά καλυπθτικών περιόδων					
(**) Βάσει αξιολόγησης σύμφωνα με το 90% επί του συγκροτούμενου συνόλου ποιοτικών δεδομένων (δειγμάτων) των τελευταίων 4 συναπτά καλυπθτικών περιόδων					
(***) Για συνεχόμενο (επί 5 συναπτά έτη) χαρακτηρισμό "ανεπαρκούς ποιότητας" εισάγεται μόνιμη απαγόρευση κολύμβησης ή μόνιμη σύσταση αποφυγής					