





ΑΠΟΚΕΝΤΡΩΜΕΝΗ ΔΙΟΙΚΗΣΗ ΠΕΛΟΠΟΝΝΗΣΟΥ, ΔΥΤΙΚΗΣ ΕΛΛΑΔΑΣ & ΙΟΥΝΙΟΥ
ΑΠΟΤΕΛΕΣΜΑΤΑ ΠΑΡΑΚΟΛΟΥΘΗΣΗΣ ΤΩΝ ΑΚΤΩΝ ΚΟΛΥΜΒΗΣΗΣ ΠΕΡΙΦΕΡΕΙΑΣ ΠΕΛΟΠΟΝΝΗΣΟΥ
ΚΟΛΥΜΒΗΤΙΚΗ ΠΕΡΙΟΔΟΣ 2024

ΔΗΜΟΣ: ΝΑΥΠΛΙΕΩΝ

ΠΕΡΙΟΔΟΣ: ΣΕΠΤΕΜΒΡΙΟΣ 2024

ΒΑΣΙΚΑ ΣΤΟΙΧΕΙΑ					ΜΕΤΡΗΣΕΙΣ ΑΝΑΛΥΤΙΚΑ							ΣΥΝΘΗΚΕΣ ΜΕΤΡΗΣΗΣ				ΓΑΛΑΖΙΑ ΣΗΜΑΙΑ	
					ΑΝΑΛΥΣΕΙΣ		ΟΠΤΙΚΑ ΕΚΤΙΜΟΥΜΕΝΕΣ ΠΑΡΑΜΕΤΡΟΙ										
Δήμος	Ακτή	Κωδικός Σταθμού (BWID)	Περιγραφή ελληνικά	Ημ/νία δειγμ/ας ΗΗ/ΜΜ/ΕΕΕΕ	Intestinal enterococci (cfu/100ml)	Escherichia coli (cfu/100ml)	ΚΑΤΑΛΟΙΠΑ ΠΙΣΣΑΣ	ΓΥΑΛΙΑ	ΠΛΑΣΤΙΚΑ	ΚΑΟΥΤΣΟΥΚ	ΑΛΛΑ ΑΠΟΡΡΙΜΜΑΤΑ	Κατάσταση Υδάτινης Επιφάνειας (Ήρεμη - Ελαφρά Κυματώδης - Πολύ)	Διεύθυνση Ανέμου	Βροχόπτωση της ημέρας δεξιμεταληφίας (N - O)	Βροχόπτωση την προηγούμενη μέρα	Άλλα στοιχεία	ΓΑΛΑΖΙΑ ΣΗΜΑΙΑ
Ναυπλιέων	Μπιανιέρες_Ναυπλιέων	ELBW039236075101	10 μ. από το βόρειο άκρο της ακτής	4/9/2024	0	0	ΌΧΙ	ΌΧΙ	ΌΧΙ	ΌΧΙ	ΌΧΙ	Ήρεμη	ΝΑ	ΌΧΙ	ΌΧΙ	ΗΛΙΟΣ, ΠΡΑΣΙΝΗ ΑΠΟΧΡΩΣΗ	
Ναυπλιέων	Ναυτικός_Όμιλος Ναυπλιέων	ELBW039236077101	Βόρειο άκρο ακτής	4/9/2024	0	0	ΌΧΙ	ΌΧΙ	ΌΧΙ	ΌΧΙ	ΌΧΙ	Ήρεμη	ΝΑ	ΌΧΙ	ΌΧΙ	ΗΛΙΟΣ, ΠΡΑΣΙΝΗ ΑΠΟΧΡΩΣΗ	
Ναυπλιέων	Αρβανιτιά_Ναυπλιέων	ELBW039236079101	Μέσον ακτής	4/9/2024	0	0	ΌΧΙ	ΌΧΙ	ΌΧΙ	ΌΧΙ	ΌΧΙ	Ήρεμη	ΑΠΝΟΙΑ	ΌΧΙ	ΌΧΙ	ΗΛΙΟΣ, ΔΙΑΥΓΗ	
Ναυπλιέων	Καραθώνας_Ναυπλιέων	ELBW039236076101	Μέσον ακτής	4/9/2024	2	0	ΌΧΙ	ΌΧΙ	ΌΧΙ	ΌΧΙ	ΌΧΙ	Ήρεμη	ΑΠΝΟΙΑ	ΌΧΙ	ΌΧΙ	ΗΛΙΟΣ, ΔΙΑΥΓΗ	
Ναυπλιέων	Τολό_1_Ναυπλιέων	ELBW039236072101	Πλησίον προβόλου στο μέσο της ακτής	4/9/2024	8	0	ΌΧΙ	ΌΧΙ	ΌΧΙ	ΌΧΙ	ΌΧΙ	Ήρεμη	ΑΠΝΟΙΑ	ΌΧΙ	ΌΧΙ	ΗΛΙΟΣ, ΔΙΑΥΓΗ	
Ναυπλιέων	Τολό_2_Ναυπλιέων	ELBW039236082101	295 μ. από το βορειοανατολικό άκρο της ακτής	4/9/2024	0	0	ΌΧΙ	ΌΧΙ	ΌΧΙ	ΌΧΙ	ΌΧΙ	Ήρεμη	ΑΠΝΟΙΑ	ΌΧΙ	ΌΧΙ	ΗΛΙΟΣ, ΔΙΑΥΓΗ	
Ναυπλιέων	Πλάκα_Γλυφός_Μελισσινού_Καστράκι_Ναυπλιέων	ELBW039236073101	720 μ. από το βορειοανατολικό άκρο της ακτής	4/9/2024	0	0	ΌΧΙ	ΌΧΙ	ΌΧΙ	ΌΧΙ	ΌΧΙ	Ήρεμη	ΑΠΝΟΙΑ	ΌΧΙ	ΌΧΙ	ΗΛΙΟΣ, ΔΙΑΥΓΗ	
Ναυπλιέων	Βιβάρι_Ναυπλιέων	ELBW039236080101	Μέσον ακτής	4/9/2024	0	0	ΌΧΙ	ΌΧΙ	ΌΧΙ	ΌΧΙ	ΌΧΙ	Ήρεμη	ΑΠΝΟΙΑ	ΌΧΙ	ΌΧΙ	ΗΛΙΟΣ, ΔΙΑΥΓΗ	
Ναυπλιέων	Κονδύλι_Ναυπλιέων	ELBW039236078101	270 μ. από το νοτιοανατολικό άκρο της ακτής	4/9/2024	0	0	ΌΧΙ	ΌΧΙ	ΌΧΙ	ΌΧΙ	ΌΧΙ	Ήρεμη	ΑΠΝΟΙΑ	ΌΧΙ	ΌΧΙ	ΗΛΙΟΣ, ΔΙΑΥΓΗ	
Ναυπλιέων	Κάντια_1_Ναυπλιέων	ELBW039236074101	Μέσον ακτής. Πλησίον εκβολής ρέματος	4/9/2024	15	28	ΌΧΙ	ΌΧΙ	ΌΧΙ	ΌΧΙ	ΌΧΙ	Ήρεμη	ΑΠΝΟΙΑ	ΌΧΙ	ΌΧΙ	ΗΛΙΟΣ, ΔΙΑΥΓΗ	

ΒΑΣΙΚΑ ΣΤΟΙΧΕΙΑ					ΜΕΤΡΗΣΕΙΣ ΑΝΑΛΥΤΙΚΑ							ΣΥΝΘΗΚΕΣ ΜΕΤΡΗΣΗΣ					
					ΑΝΑΛΥΣΕΙΣ		ΟΠΤΙΚΑ ΕΚΤΙΜΟΥΜΕΝΕΣ ΠΑΡΑΜΕΤΡΟΙ										
Δήμος	Ακτή	Κωδικός Σταθμού (BWID)	Περιγραφή ελληνικά	Ημ/νία δειγμ/ας ΗΗ/ΜΜ/ΕΕΕΕ	Intestinal enterococci (cfu/100ml)	Escherichia coli (cfu/100ml)	ΚΑΤΑΛΟΙΠΑ ΠΙΣΣΑΣ	ΓΥΑΛΙΑ	ΠΛΑΣΤΙΚΑ	ΚΑΟΥΣΟΥΚ	ΆΛΛΑ ΑΠΟΡΡΙΜΜΑΤΑ	Κατάσταση Υδάτινης Επιφάνειας (Ήρεμη - Ελαφρά Κυματώδης - Πολύ)	Διεύθυνση Ανέμου	Βροχίτιση της ημέρας δειγματοληψίας (N - O)	Βροχίτιση την προηγούμενη μέρα	Άλλα στοιχεία	ΓΑΛΑΞΙΑ ΣΗΜΑΙΑ
Ναυπλιέων	Κάντια_2_Ναυπλιέων	ELBW039236083101	Δυτικό άκρο της ακτής	4/9/2024	7	0	ΌΧΙ	ΌΧΙ	ΌΧΙ	ΌΧΙ	ΌΧΙ	Ήρεμη	ΑΠΝΟΙΑ	ΌΧΙ	ΌΧΙ	ΗΛΙΟΣ, ΔΙΑΥΓΗ	
Ναυπλιέων	Ίρια_Ναυπλιέων	ELBW039236081101	960 μ. από το βορειοδυτικό άκρο της ακτής	4/9/2024	0	0	ΌΧΙ	ΌΧΙ	ΌΧΙ	ΌΧΙ	ΌΧΙ	Ήρεμη	ΑΠΝΟΙΑ	ΌΧΙ	ΌΧΙ	ΗΛΙΟΣ, ΔΙΑΥΓΗ	

ΚΡΙΤΗΡΙΑ ΑΞΙΟΛΟΓΗΣΗΣ ΠΟΙΟΤΗΤΑΣ ΥΔΑΤΩΝ ΚΟΛΥΜΒΗΣΗΣ ΣΥΜΦΩΝΑ ΜΕ ΤΗΝ ΟΔΗΓΙΑ 2006/7/ΕΚ					
ΠΑΡΑΚΟΛΟΥΘΟΥΜΕΝΗ ΠΑΡΑΜΕΤΡΟΣ ΜΙΚΡΟΒΙΟΛΟΓΙΚΟΥ ΕΛΕΓΧΟΥ ΔΕΙΓΜΑΤΟΣ ΝΕΡΟΥ ΚΟΛΥΜΒΗΣΗΣ	ΤΑΞΙΝΟΜΗΣΗ & ΠΟΙΟΤΙΚΟΣ ΧΑΡΑΚΤΗΡΙΣΜΟΣ				ΜΕΘΟΔΟΙ ΑΝΑΛΥΣΗΣ ΑΝΑΦΟΡΑΣ
	 ΕΞΑΙΡΕΤΙΚΗ ΠΟΙΟΤΗΤΑ	 ΚΑΛΗ ΠΟΙΟΤΗΤΑ	 ΕΠΑΡΚΗΣ ΠΟΙΟΤΗΤΑ	 ΑΝΕΠΑΡΚΗΣ ΠΟΙΟΤΗΤΑ	
Ε: Εντερόκοκκοι (cfu/100ml)	E*≤100	100<E*≤200	E**≤185	E***>185	ISO 7899-1 ή ISO 7899-2
Κ: Κολοβακτηρίδια (cfu/100ml)	K*≤250	250<K*≤500	K**≤500	K***>500	ISO 9308-3 ή ISO 9308-1
(*) Βάσει αξιολόγησης σύμφωνα με το 95% επί του συγκροτούμενου συνόλου ποιοτικών δεδομένων (δειγμάτων) των τελευταίων 4 συναπτά κολυμβητικών περιόδων					
(**) Βάσει αξιολόγησης σύμφωνα με το 90% επί του συγκροτούμενου συνόλου ποιοτικών δεδομένων (δειγμάτων) των τελευταίων 4 συναπτά κολυμβητικών περιόδων					
(***) Για συνεχόμενο (επί 5 συναπτά έτη) χαρακτηρισμό "ανεπαρκούς ποιότητας" εισάγεται μόνιμη απαγόρευση κολύμβησης ή μόνιμη σύσταση αποφυγής					