





ΑΠΟΚΕΝΤΡΩΜΕΝΗ ΔΙΟΙΚΗΣΗ ΠΕΛΟΠΟΝΝΗΣΟΥ, ΔΥΤΙΚΗΣ ΕΛΛΑΔΑΣ & ΙΟΥΝΙΟΥ
ΑΠΟΤΕΛΕΣΜΑΤΑ ΠΑΡΑΚΟΛΟΥΘΗΣΗΣ ΤΩΝ ΑΚΤΩΝ ΚΟΛΥΜΒΗΣΗΣ ΠΕΡΙΦΕΡΕΙΑΣ ΠΕΛΟΠΟΝΝΗΣΟΥ
ΚΟΛΥΜΒΗΤΙΚΗ ΠΕΡΙΟΔΟΣ 2024

ΔΗΜΟΣ: ΜΟΝΕΜΒΑΣΙΑΣ

ΠΕΡΙΟΔΟΣ: ΑΥΓΟΥΣΤΟΣ 2024

ΒΑΣΙΚΑ ΣΤΟΙΧΕΙΑ					ΜΕΤΡΗΣΕΙΣ ΑΝΑΛΥΤΙΚΑ							ΣΥΝΘΗΚΕΣ ΜΕΤΡΗΣΗΣ					ΓΑΛΑΖΙΑ ΣΗΜΑΙΑ
					ΑΝΑΛΥΣΕΙΣ		ΟΠΤΙΚΑ ΕΚΤΙΜΟΥΜΕΝΕΣ ΠΑΡΑΜΕΤΡΟΙ										
Δήμος	Ακτή	Κωδικός Σταθμού (BWID)	Περιγραφή ελληνικά	Ημ/νία δειγμ/ας ΗΗ/ΜΜ/ΕΕΕΕ	Intestinal enterococci (cfu/100ml)	Escherichia coli (cfu/100ml)	ΚΑΤΑΛΟΙΠΑ ΠΙΣΣΑΣ	ΓΥΑΛΙΑ	ΠΛΑΣΤΙΚΑ	ΚΑΟΥΤΣΟΥΚ	ΆΛΛΑ ΑΠΟΡΡΙΜΜΑΤΑ	Κατάσταση Υδάτινης Επιφανείας (Ήρεμη - Ελαφρά Κυματώδης - Πολύ)	Διεύθυνση Ανέμου	Βροχόπτωση της ημέρας δειγματοληψίας (N - O)	Βροχόπτωση την προηγούμενη μέρα	Άλλα στοιχεία	ΓΑΛΑΖΙΑ ΣΗΜΑΙΑ
Μονεμβασιάς	Αγία Κυριακή_Μονεμβασιάς	ELBW039251120101	Μέσον ακτής	19/8/2024	0	0	ΌΧΙ	ΌΧΙ	ΌΧΙ	ΌΧΙ	ΌΧΙ	Ήρεμη	NA	ΌΧΙ	ΌΧΙ	ΗΛΙΟΣ, ΔΙΑΥΓΗ	
Μονεμβασιάς	Μεγάλη_Άμμος_Μονεμβασιάς	ELBW039251073101	90 μ. από το βόρειο άκρο της ακτής	19/8/2024	0	0	ΌΧΙ	ΌΧΙ	ΝΑΙ (ΜΙΚΡΗ ΠΟΣΟΤΗΤΑ)	ΌΧΙ	ΌΧΙ	Ήρεμη	ΑΠΝΟΙΑ	ΌΧΙ	ΌΧΙ	ΗΛΙΟΣ, ΔΙΑΥΓΗ	
Μονεμβασιάς	Νεάπολη_Βόρεια_Μονεμβασιάς	ELBW039251071101	Μέσον ακτής	20/8/2024	0	0	ΌΧΙ	ΌΧΙ	ΝΑΙ (ΜΙΚΡΗ ΠΟΣΟΤΗΤΑ)	ΌΧΙ	ΝΑΙ (ΜΕΤΡΙΑ ΠΟΣΟΤΗΤΑ)	Ήρεμη	ΝΔ	ΌΧΙ	ΌΧΙ	ΗΛΙΟΣ, ΔΙΑΥΓΗ	
Μονεμβασιάς	Νεάπολη_Νότια_Μονεμβασιάς	ELBW039251065101	470 μ. από το νότιο άκρο της ακτής	20/8/2024	0	0	ΌΧΙ	ΌΧΙ	ΝΑΙ (ΜΕΤΡΙΑ ΠΟΣΟΤΗΤΑ)	ΌΧΙ	ΝΑΙ (ΜΕΤΡΙΑ ΠΟΣΟΤΗΤΑ)	Ήρεμη	ΝΔ	ΌΧΙ	ΌΧΙ	ΗΛΙΟΣ, ΔΙΑΥΓΗ	
Μονεμβασιάς	Άγιος Φωκάς_Μονεμβασιάς	ELBW039251130101	500 μ. από το ανατολικό άκρο της ακτής	20/8/2024	0	0	ΝΑΙ (ΜΕΓΑΛΗ ΠΟΣΟΤΗΤΑ)	ΌΧΙ	ΝΑΙ (ΜΕΓΑΛΗ ΠΟΣΟΤΗΤΑ)	ΝΑΙ (ΜΙΚΡΗ ΠΟΣΟΤΗΤΑ)	ΝΑΙ (ΜΕΤΡΙΑ ΠΟΣΟΤΗΤΑ)	Ήρεμη	Δ	ΌΧΙ	ΌΧΙ	ΗΛΙΟΣ, ΔΙΑΥΓΗ	
Μονεμβασιάς	Ξιφίας_Μονεμβασιάς	ELBW039251121101	35 μ. από το νοτιοανατολικό άκρο της ακτής	20/8/2024	1	0	ΌΧΙ	ΌΧΙ	ΝΑΙ (ΜΙΚΡΗ ΠΟΣΟΤΗΤΑ)	ΌΧΙ	ΝΑΙ (ΜΙΚΡΗ ΠΟΣΟΤΗΤΑ)	Ήρεμη	A	ΌΧΙ	ΌΧΙ	ΗΛΙΟΣ, ΔΙΑΥΓΗ	
Μονεμβασιάς	Αμπελάκια_Μονεμβασιάς	ELBW039251072101	Μέσον ακτής	20/8/2024	11	4	ΌΧΙ	ΌΧΙ	ΝΑΙ (ΜΙΚΡΗ ΠΟΣΟΤΗΤΑ)	ΌΧΙ	ΝΑΙ (ΜΙΚΡΗ ΠΟΣΟΤΗΤΑ)	Ήρεμη	A	ΌΧΙ	ΌΧΙ	ΗΛΙΟΣ, ΔΙΑΥΓΗ	
Μονεμβασιάς	Μονεμβασιά_Μονεμβασιάς	ELBW039251064101	Μέσον ακτής	20/8/2024	0	0	ΌΧΙ	ΌΧΙ	ΝΑΙ (ΜΕΤΡΙΑ ΠΟΣΟΤΗΤΑ)	ΌΧΙ	ΝΑΙ (ΜΙΚΡΗ ΠΟΣΟΤΗΤΑ)	Ήρεμη	A	ΌΧΙ	ΌΧΙ	ΗΛΙΟΣ, ΔΙΑΥΓΗ	
Μονεμβασιάς	Πορί_Μονεμβασιάς	ELBW039251070101	Μέσον ακτής	20/8/2024	0	0	ΌΧΙ	ΌΧΙ	ΝΑΙ (ΜΙΚΡΗ ΠΟΣΟΤΗΤΑ)	ΌΧΙ	ΝΑΙ (ΜΙΚΡΗ ΠΟΣΟΤΗΤΑ)	Ήρεμη	A	ΌΧΙ	ΌΧΙ	ΗΛΙΟΣ, ΔΙΑΥΓΗ	

ΒΑΣΙΚΑ ΣΤΟΙΧΕΙΑ					ΜΕΤΡΗΣΕΙΣ ΑΝΑΛΥΤΙΚΑ						ΣΥΝΘΗΚΕΣ ΜΕΤΡΗΣΗΣ					ΓΑΛΑΞΙΑ ΣΗΜΑΙΑ	
					ΑΝΑΛΥΣΕΙΣ		ΟΠΤΙΚΑ ΕΚΤΙΜΟΥΜΕΝΕΣ ΠΑΡΑΜΕΤΡΟΙ										
Δήμος	Ακτή	Κωδικός Σταθμού (BWID)	Περιγραφή ελληνικά	Ημ/νία δειγμ/ας ΗΗ/ΜΜ/ΕΕΕΕ	Intestinal enterococci (cfu/100ml)	Escherichia coli (cfu/100ml)	ΚΑΤΑΛΟΓΙΑ ΠΙΣΣΑΣ	ΓΥΑΛΙΑ	ΠΛΑΣΤΙΚΑ	ΚΑΟΥΤΣΟΥΚ	ΆΛΛΑ ΑΠΟΡΡΙΜΜΑΤΑ	Κατάσταση Υδάτινης Επιφανείας (Ημερημ - Ελαφρά Κυματώδης - Πολύ	Διεύθυνση Ανέμου	Βροχόπτωση της ημέρας δειγματοληψίας (N - O)	Βροχόπτωση την προηγούμενη μέρα	Άλλα στοιχεία	
Μονεμβασιάς	Παχιά_Άμμος_Μαραθιά_Μονεμβασιάς	ELBW039251119101	210 μ. από το βορειοδυτικό άκρο της ακτής	20/8/2024	0	0	ΝΑΙ (ΜΙΚΡΗ ΠΟΣΟΤΗΤΑ)	ΌΧΙ	ΝΑΙ (ΜΙΚΡΗ ΠΟΣΟΤΗΤΑ)	ΌΧΙ	ΝΑΙ (ΜΙΚΡΗ ΠΟΣΟΤΗΤΑ)	Ελαφρά Κυματώδης	Δ	ΌΧΙ	ΌΧΙ	ΗΛΙΟΣ, ΔΙΑΥΓΗ	
Μονεμβασιάς	Αρχάγγελος_Μονεμβασιάς	ELBW039251067101	Μέσον ακτής	20/8/2024	0	0	ΌΧΙ	ΌΧΙ	ΝΑΙ (ΜΙΚΡΗ ΠΟΣΟΤΗΤΑ)	ΌΧΙ	ΝΑΙ (ΜΙΚΡΗ ΠΟΣΟΤΗΤΑ)	Ήρεμη	Α	ΌΧΙ	ΌΧΙ	ΗΛΙΟΣ, ΔΙΑΥΓΗ	
Μονεμβασιάς	Χαρακιά_Μονεμβασιάς	ELBW039251066101	470 μ. από το νότιο άκρο της ακτής	20/8/2024	0	0	ΌΧΙ	ΌΧΙ	ΌΧΙ	ΌΧΙ	ΝΑΙ (ΜΙΚΡΗ ΠΟΣΟΤΗΤΑ)	Ελαφρά Κυματώδης	Δ	ΌΧΙ	ΌΧΙ	ΗΛΙΟΣ, ΔΙΑΥΓΗ	
Μονεμβασιάς	Πλύτρα_Μονεμβασιάς	ELBW039251069101	500 μ. από το ανατολικό άκρο της ακτής	20/8/2024	3	0	ΌΧΙ	ΌΧΙ	ΝΑΙ (ΜΕΤΡΙΑ ΠΟΣΟΤΗΤΑ)	ΌΧΙ	ΝΑΙ (ΜΕΤΡΙΑ ΠΟΣΟΤΗΤΑ)	Πολύ κυματώδης	ΝΔ	ΌΧΙ	ΌΧΙ	ΗΛΙΟΣ, ΔΙΑΥΓΗ	
Μονεμβασιάς	Τηγάνια_Μονεμβασιάς	ELBW039251068101	35 μ. από το νοτιοανατολικό άκρο της ακτής	20/8/2024	7	3	ΌΧΙ	ΌΧΙ	ΝΑΙ (ΜΙΚΡΗ ΠΟΣΟΤΗΤΑ)	ΌΧΙ	ΝΑΙ (ΜΙΚΡΗ ΠΟΣΟΤΗΤΑ)	Πολύ κυματώδης	ΝΔ	ΌΧΙ	ΌΧΙ	ΗΛΙΟΣ, ΔΙΑΥΓΗ	
Μονεμβασιάς	Βιανδίνη_Μονεμβασιάς	ELBW039251062101	Μέσον ακτής	20/8/2024	15	12	ΌΧΙ	ΌΧΙ	ΝΑΙ (ΜΕΤΡΙΑ ΠΟΣΟΤΗΤΑ)	ΌΧΙ	ΝΑΙ (ΜΕΤΡΙΑ ΠΟΣΟΤΗΤΑ)	Πολύ κυματώδης	ΝΔ	ΌΧΙ	ΌΧΙ	ΗΛΙΟΣ, ΔΙΑΥΓΗ	
Μονεμβασιάς	Ελιά_Μονεμβασιάς	ELBW039251063101	Μέσον ακτής	20/8/2024	0	0	ΌΧΙ	ΌΧΙ	ΝΑΙ (ΜΕΤΡΙΑ ΠΟΣΟΤΗΤΑ)	ΌΧΙ	ΝΑΙ (ΜΕΤΡΙΑ ΠΟΣΟΤΗΤΑ)	Ήρεμη	ΝΔ	ΌΧΙ	ΌΧΙ	ΗΛΙΟΣ, ΔΙΑΥΓΗ	
Μονεμβασιάς	Κάβος_Μονεμβασιάς	ELBW039251108101	Μέσον ακτής	20/8/2024	5	0	ΌΧΙ	ΌΧΙ	ΝΑΙ (ΜΕΓΑΛΗ ΠΟΣΟΤΗΤΑ)	ΌΧΙ	ΌΧΙ	Πολύ κυματώδης	ΝΔ	ΌΧΙ	ΌΧΙ	ΗΛΙΟΣ, ΘΟΛΑ, ΛΕΥΚΗ ΓΛΙΤΣΑ	

ΚΡΙΤΗΡΙΑ ΑΞΙΟΛΟΓΗΣΗΣ ΠΟΙΟΤΗΤΑΣ ΥΔΑΤΩΝ ΚΟΛΥΜΒΗΣΗΣ ΣΥΜΦΩΝΑ ΜΕ ΤΗΝ ΟΔΗΓΙΑ 2006/7/ΕΚ					
ΠΑΡΑΚΟΛΟΥΘΟΥΜΕΝΗ ΠΑΡΑΜΕΤΡΟΣ ΜΙΚΡΟΒΙΟΛΟΓΙΚΟΥ ΕΛΕΓΧΟΥ ΔΕΙΓΜΑΤΟΣ ΝΕΡΟΥ ΚΟΛΥΜΒΗΣΗΣ	ΤΑΞΙΝΟΜΗΣΗ & ΠΟΙΟΤΙΚΟΣ ΧΑΡΑΚΤΗΡΙΣΜΟΣ				ΜΕΘΟΔΟΙ ΑΝΑΛΥΣΗΣ ΑΝΑΦΟΡΑΣ
	 ΕΞΑΙΡΕΤΙΚΗ ΠΟΙΟΤΗΤΑ	 ΚΑΛΗ ΠΟΙΟΤΗΤΑ	 ΕΠΑΡΚΗΣ ΠΟΙΟΤΗΤΑ	 ΑΝΕΠΑΡΚΗΣ ΠΟΙΟΤΗΤΑ	
Ε: Εντερόκοκκοι (cfu/100ml)	E*≤100	100<E*≤200	E**≤185	E**>185	ISO 7899-1 ή ISO 7899-2
Κ: Κολοβακτηρίδια (cfu/100ml)	K*≤250	250<K*≤500	K**≤500	K**>500	ISO 9308-3 ή ISO 9308-1
(*) Βάσει αξιολόγησης σύμφωνα με το 95% επί του συγκροτούμενου συνόλου ποιστικών δεδομένων (δειγμάτων) των τελευταίων 4 συναπτά κολυμητικών περιόδων					
(**) Βάσει αξιολόγησης σύμφωνα με το 90% επί του συγκροτούμενου συνόλου ποιστικών δεδομένων (δειγμάτων) των τελευταίων 4 συναπτά κολυμητικών περιόδων					
(***) Για συνεχόμενο (επί 5 συναπτά έτη) χαρακτηρισμό "ανεπαρκούς ποιότητας" εισάγεται μόνιμη απαγόρευση κολύμβησης ή μόνιμη αύσταση αποφυγής					

