





ΑΠΟΚΕΝΤΡΩΜΕΝΗ ΔΙΟΙΚΗΣΗ ΠΕΛΟΠΟΝΝΗΣΟΥ, ΔΥΤΙΚΗΣ ΕΛΛΑΔΑΣ & ΙΟΥΝΙΟΥ
ΑΠΟΤΕΛΕΣΜΑΤΑ ΠΑΡΑΚΟΛΟΥΘΗΣΗΣ ΤΩΝ ΑΚΤΩΝ ΚΟΛΥΜΒΗΣΗΣ ΠΕΡΙΦΕΡΕΙΑΣ ΠΕΛΟΠΟΝΝΗΣΟΥ
ΚΟΛΥΜΒΗΤΙΚΗ ΠΕΡΙΟΔΟΣ 2024

ΔΗΜΟΣ: ΒΟΡΕΙΑΣ ΚΥΝΟΥΡΙΑΣ

ΠΕΡΙΟΔΟΣ: ΜΑΙΟΣ 2024

ΒΑΣΙΚΑ ΣΤΟΙΧΕΙΑ					ΜΕΤΡΗΣΕΙΣ ΑΝΑΛΥΤΙΚΑ							ΣΥΝΘΗΚΕΣ ΜΕΤΡΗΣΗΣ				ΓΑΛΑΖΙΑ ΣΗΜΑΙΑ	
					ΑΝΑΛΥΣΕΙΣ		ΟΠΤΙΚΑ ΕΚΤΙΜΟΥΜΕΝΕΣ ΠΑΡΑΜΕΤΡΟΙ										
Δήμος	Ακτή	Κωδικός Σταθμού (BWID)	Περιγραφή ελληνικά	Ημ/νία δειγμ/ας ΗΗ/ΜΜ/ΕΕΕΕ	Intestinal enterococci (cfu/100ml)	Escherichia coli (cfu/100ml)	ΚΑΤΑΛΟΙΠΑ ΠΙΣΣΑΣ	ΓΥΑΛΙΑ	ΠΛΑΣΤΙΚΑ	ΚΑΟΥΤΣΟΥΚ	ΆΛΛΑ ΑΠΟΡΡΙΜΜΑΤΑ	Κατάσταση Υδάτινης Επιφάνειας (Ήρεμη - Ελαφρά Κυματώδης - Πολύ)	Διεύθυνση Ανέμου	Βροχόπτωση της ημέρας δεκαεξατολήφιας (N - O)	Βροχόπτωση την προηγούμενη μέρα δεκαεξατολήφιας (N - O)	Άλλα στοιχεία	ΓΑΛΑΖΙΑ ΣΗΜΑΙΑ
Βόρειας_Κυνοουρίας	Ξηροπήγαδο_Βόρειας_Κυνοουρίας	GRBW039237025101	85 μ. από το βόρειο άκρο της ακτής	31/5/2024	0	0	ΌΧΙ	ΌΧΙ	ΌΧΙ	ΌΧΙ	ΌΧΙ	Ήρεμη	ΑΠΝΟΙΑ	ΌΧΙ	ΌΧΙ	ΗΛΙΟΣ, ΔΙΑΥΓΗ	
Βόρειας_Κυνοουρίας	Μάτι_Σπηλιές_(Καραντί_ή_Καρακασσαναίικα)_Βόρειας_Κυνοουρίας	0/1/1900	0/1/1900	31/5/2024	0	0	ΌΧΙ	ΌΧΙ	ΌΧΙ	ΌΧΙ	ΌΧΙ	Ήρεμη	ΑΠΝΟΙΑ	ΌΧΙ	ΌΧΙ	ΗΛΙΟΣ, ΔΙΑΥΓΗ	
Βόρειας_Κυνοουρίας	Παλιόχανο_Βόρειας_Κυνοουρίας	0/1/1900	0/1/1900	31/5/2024	0	0	ΌΧΙ	ΌΧΙ	ΌΧΙ	ΌΧΙ	ΌΧΙ	Ήρεμη	ΑΠΝΟΙΑ	ΌΧΙ	ΌΧΙ	ΗΛΙΟΣ, ΔΙΑΥΓΗ	
Βόρειας_Κυνοουρίας	Ατσιγγανος_Βόρειας_Κυνοουρίας	GRBW039237021101	315 μ. από το νοτιοανατολικό άκρο της ακτής	31/5/2024	2	0	ΌΧΙ	ΌΧΙ	ΌΧΙ	ΌΧΙ	ΌΧΙ	Ήρεμη	ΑΠΝΟΙΑ	ΌΧΙ	ΌΧΙ	ΗΛΙΟΣ, ΔΙΑΥΓΗ, ΠΑΡΟΥΣΙΑ ΑΛΓΗΣ ΚΑΙ ΦΥΚΙΩΝ: ΦΥΚΙΑ	
Βόρειας_Κυνοουρίας	Μελιγού_-_Παράλιο_Άστρος_Βόρειας_Κυνοουρίας	GRBW039237023101	400 μ. από τη μαρίνα	31/5/2024	1	0	ΌΧΙ	ΌΧΙ	ΌΧΙ	ΌΧΙ	ΌΧΙ	Ήρεμη	ΑΠΝΟΙΑ	ΌΧΙ	ΌΧΙ	ΗΛΙΟΣ, ΔΙΑΥΓΗ, ΠΑΡΟΥΣΙΑ ΑΛΓΗΣ ΚΑΙ ΦΥΚΙΩΝ: ΦΥΚΙΑ	
Βόρειας_Κυνοουρίας	Μύλος - Χερωνήσι_Βόρειας_Κυνοουρίας	0/1/1900	0/1/1900	31/5/2024	0	0	ΌΧΙ	ΌΧΙ		ΌΧΙ	ΌΧΙ	Ήρεμη	ΑΠΝΟΙΑ	ΌΧΙ	ΌΧΙ	ΗΛΙΟΣ, ΔΙΑΥΓΗ, ΠΑΡΟΥΣΙΑ ΑΛΓΗΣ ΚΑΙ ΦΥΚΙΩΝ: ΦΥΚΙΑ	
Βόρειας_Κυνοουρίας	Αρκαδικό_Χωριό_Βόρειας_Κυνοουρίας	GRBW039237022101	Μέσον ακτής	31/5/2024	0	0	ΌΧΙ	ΌΧΙ	ΌΧΙ	ΌΧΙ	ΌΧΙ	Ήρεμη	ΑΠΝΟΙΑ	ΌΧΙ	ΌΧΙ	ΗΛΙΟΣ, ΔΙΑΥΓΗ	

ΒΑΣΙΚΑ ΣΤΟΙΧΕΙΑ					ΜΕΤΡΗΣΕΙΣ ΑΝΑΛΥΤΙΚΑ							ΣΥΝΘΗΚΕΣ ΜΕΤΡΗΣΗΣ					
					ΑΝΑΛΥΣΕΙΣ		ΟΠΤΙΚΑ ΕΚΤΙΜΟΥΜΕΝΕΣ ΠΑΡΑΜΕΤΡΟΙ										
Δήμος	Ακτή	Κωδικός Σταθμού (BWID)	Περιγραφή ελληνικά	Ημ/νία δειγμ/ας ΗΗ/ΜΜ/ΕΕΕΕ	Intestinal enterococci (cfu/100ml)	Escherichia coli (cfu/100ml)	ΚΑΤΑΛΟΙΠΑ ΠΙΣΣΑΣ	ΓΥΑΛΙΑ	ΠΛΑΣΤΙΚΑ	ΚΑΟΥΤΣΟΥΚ	ΆΛΛΑ ΑΠΟΡΡΙΜΜΑΤΑ	Κατάσταση Υδάτινης Επιφανείας (Ήρεμη - Ελαφρά Κυματώδης - Πολύ)	Διεύθυνση Ανέμου	Βροχόπτωση της ημέρας δειγματοληψίας (N - O)	Βροχόπτωση την προηγούμενη μέρα δειγματοληψίας (N - O)	Άλλα στοιχεία	ΓΑΛΑΖΙΑ ΣΗΜΑΙΑ
Βόρειας_Κυνουρίας	Μικρή_Ρεποντίνα_Βόρειας_Κυνουρίας	GRBW039237020101	Μέσον ακτής	31/5/2024	0	0	ΌΧΙ	ΌΧΙ	ΌΧΙ	ΌΧΙ	ΌΧΙ	Ήρεμη	ΑΠΝΟΙΑ	ΌΧΙ	ΌΧΙ	ΗΛΙΟΣ, ΔΙΑΥΓΗ	

ΚΡΙΤΗΡΙΑ ΑΞΙΟΛΟΓΗΣΗΣ ΠΟΙΟΤΗΤΑΣ ΥΔΑΤΩΝ ΚΟΛΥΜΒΗΣΗΣ ΣΥΜΦΩΝΑ ΜΕ ΤΗΝ ΟΔΗΓΙΑ 2006/7/ΕΚ					
ΠΑΡΑΚΟΛΟΥΘΟΥΜΕΝΗ ΠΑΡΑΜΕΤΡΟΣ ΜΙΚΡΟΒΙΟΛΟΓΙΚΟΥ ΕΛΕΓΧΟΥ ΔΕΙΓΜΑΤΟΣ ΝΕΡΟΥ ΚΟΛΥΜΒΗΣΗΣ	ΤΑΞΙΝΟΜΗΣΗ & ΠΟΙΟΤΙΚΟΣ ΧΑΡΑΚΤΗΡΙΣΜΟΣ				ΜΕΘΟΔΟΙ ΑΝΑΛΥΣΗΣ ΑΝΑΦΟΡΑΣ
	 ΕΞΑΙΡΕΤΙΚΗ ΠΟΙΟΤΗΤΑ	 ΚΑΛΗ ΠΟΙΟΤΗΤΑ	 ΕΠΑΡΚΗΣ ΠΟΙΟΤΗΤΑ	 ΑΝΕΠΑΡΚΗΣ ΠΟΙΟΤΗΤΑ	
Ε: Εντερόκοκκοι (cfu/100ml)	E*≤100	100<E*≤200	E**≤185	E**>185	ISO 7899-1 ή ISO 7899-2
Κ: Κολοβακτηρίδια (cfu/100ml)	K*≤250	250<K*≤500	K**≤500	K**>500	ISO 9308-3 ή ISO 9308-1
(*) Βάσει αξιολόγησης σύμφωνα με το 95% επί του συγκροτούμενου συνόλου ποιοτικών δεδομένων (δειγμάτων) των τελευταίων 4 συναπτά κολυμητικών περιόδων					
(**) Βάσει αξιολόγησης σύμφωνα με το 90% επί του συγκροτούμενου συνόλου ποιοτικών δεδομένων (δειγμάτων) των τελευταίων 4 συναπτά κολυμητικών περιόδων					
(***) Για συνεχόμενο (επί 5 συναπτά έτη) χαρακτηρισμό "ανεπαρκούς ποιότητας" εισάγεται μόνιμη απαγόρευση κολύμβησης ή μόνιμη σύσταση αποφυγής					