












ΒΑΣΙΚΑ ΣΤΟΙΧΕΙΑ					ΜΕΤΡΗΣΕΙΣ ΑΝΑΛΥΤΙΚΑ							ΣΥΝΘΗΚΕΣ ΜΕΤΡΗΣΗΣ				ΓΑΛΑΖΙΑ ΣΗΜΑΙΑ
					ΑΝΑΛΥΣΕΙΣ		ΟΠΤΙΚΑ ΕΚΤΙΜΟΥΜΕΝΕΣ ΠΑΡΑΜΕΤΡΟΙ									
Δήμος	Ακτή	Κωδικός Σταθμού (BWID)	Περιγραφή ελληνικά	Ημ/νία δειγμ/ας ΗΗ/ΜΜ/ΕΕ ΕΕ	Intestinal enterococci (cfu/100ml)	Escherichia coli (cfu/100ml)	ΚΑΤΑΛΟΙΠΑ ΠΙΣΣΑΣ	ΓΥΑΛΙΑ	ΠΛΑΣΤΙΚΑ	ΚΑΟΥΤΣΟΥΚ	ΑΠΟΡΡΙΜΜΑΤΑ ΑΛΛΑ	Κατάσταση Υδάτινης Επιφάνειας (Ήρεμη - Ελαφρά Κυματώδης - Πολύ κυματώδης)	Διεύθυνση Ανέμου	Βροχόπτωση της ημέρας δειγματοληψίας (N - O)	Βροχόπτωση την προηγούμενη μέρα δειγματοληψίας (N - O)	
Μονεμβασιάς	Κάβος_Μονεμβασιάς	GRBW039251108101	Μέσον ακτής	24/6/2017	1	0	0	0	0	0	0	Ήρεμη	Άπνοια	ΌΧΙ	ΌΧΙ	
Μονεμβασιάς	Ελιά_Μονεμβασιάς	GRBW039251063101	Μέσον ακτής	24/6/2017	3	3	0	0	0	0	0	Ήρεμη	Άπνοια	ΌΧΙ	ΌΧΙ	
Μονεμβασιάς	Βιανδίνη_Μονεμβασιάς	GRBW039251062101	Μέσον ακτής	24/6/2017	6	0	0	0	0	0	0	Ελαφρά Κυματώδης	Άπνοια	ΌΧΙ	ΌΧΙ	
Μονεμβασιάς	Τηγάνια_Μονεμβασιάς	GRBW039251068101	35 μ. από το νοτιοανατολικό άκρο της ακτής	24/6/2017	0	2	0	0	0	0	0	Ελαφρά Κυματώδης	Άπνοια	ΌΧΙ	ΌΧΙ	
Μονεμβασιάς	Πλύτρα_Μονεμβασιάς	GRBW039251069101	500 μ. από το ανατολικό άκρο της ακτής	24/6/2017	0	0	0	0	0	0	0	Ελαφρά Κυματώδης	A	ΌΧΙ	ΌΧΙ	
Μονεμβασιάς	Χαρακιά_Μονεμβασιάς	GRBW039251066101	470 μ. από το νότιο άκρο της ακτής	24/6/2017	0	0	0	0	0	0	0	Ελαφρά Κυματώδης	A	ΌΧΙ	ΌΧΙ	
Μονεμβασιάς	Αρχάγγελος_Μονεμβασιάς	GRBW039251067101	Μέσον ακτής	24/6/2017	0	0	0	0	0	0	0	Ήρεμη	Άπνοια	ΌΧΙ	ΌΧΙ	
Μονεμβασιάς	Νεάπολη_Βόρεια_Μονεμβασιάς	GRBW039251071101	Μέσον ακτής	24/6/2017	4	7	0	0	0	0	0	Πολύ κυματώδης	A	ΌΧΙ	ΌΧΙ	

Μονεμβασιάς	Νεάπολη_Νότια_Μονεμβασιάς	GRBW0392 51065101	Μέσον ακτής	24/6/2017	0	1	0	0	0	0	0	0	Πολύ κυματώδης	A	ΌΧΙ	ΌΧΙ	
Μονεμβασιάς	Αμπελάκια_Μονεμβασιάς	GRBW0392 51072101	60 μ. από το βόρειο άκρο της ακτής	25/6/2017	75	0	0	0	0	0	0	0	Ήρεμη	Άπνοια	ΌΧΙ	ΌΧΙ	
Μονεμβασιάς	Μονεμβασιά_Μονεμβασιάς	GRBW0392 51064101	175 μ. από το νοτιοανατολικό άκρο της ακτής	25/6/2017	2	1	0	0	0	0	0	0	Ήρεμη	Άπνοια	ΌΧΙ	ΌΧΙ	
Μονεμβασιάς	Πορί_Μονεμβασιάς	GRBW0392 51070101	440 μ. από το νότιο άκρο της ακτής	25/6/2017	2	0	0	0	0	0	0	0	Ήρεμη	Άπνοια	ΌΧΙ	ΌΧΙ	
Μονεμβασιάς	Μεγάλη_Άμμος_Μονεμβασιάς	GRBW0392 51073101	90 μ. από το βόρειο άκρο της ακτής	25/6/2017	0	0	0	0	0	0	0	0	Ήρεμη	Άπνοια	ΌΧΙ	ΌΧΙ	

**ΚΡΙΤΗΡΙΑ ΑΞΙΟΛΟΓΗΣΗΣ ΠΟΙΟΤΗΤΑΣ ΥΔΑΤΩΝ ΚΟΛΥΜΒΗΣΗΣ ΣΥΜΦΩΝΑ ΜΕ ΤΗΝ ΟΔΗΓΙΑ 2006/7/ΕΚ**

ΠΑΡΑΚΟΛΟΥΘΟΥΜΕΝΗ ΠΑΡΑΜΕΤΡΟΣ ΜΙΚΡΟΒΙΟΛΟΓΙΚΟΥ ΕΛΕΓΧΟΥ ΔΕΙΓΜΑΤΟΣ ΝΕΡΟΥ ΚΟΛΥΜΒΗΣΗΣ	ΤΑΞΙΝΟΜΗΣΗ & ΠΟΙΟΤΙΚΟΣ ΧΑΡΑΚΤΗΡΙΣΜΟΣ				ΜΕΘΟΔΟΙ ΑΝΑΛΥΣΗΣ ΑΝΑΦΟΡΑΣ
					
	ΕΞΑΙΡΕΤΙΚΗ ΠΟΙΟΤΗΤΑ	ΚΑΛΗ ΠΟΙΟΤΗΤΑ	ΕΠΑΡΚΗΣ ΠΟΙΟΤΗΤΑ	ΑΝΕΠΑΡΚΗΣ ΠΟΙΟΤΗΤΑ	
E: Εντερόκοκκοι (cfu/100ml)	E*≤100	100<E*≤200	E**≤185	E**>185	ISO 7899-1 ή ISO 7899-2
K: Κολοβακτηρίδια (cfu/100ml)	K*≤250	250<K*≤500	K**≤500	K**>500	ISO 9308-3 ή ISO 9308-1

(\*) Βάσει αξιολόγησης σύμφωνα με το 95% επί του συγκροτούμενου συνόλου ποιοτικών δεδομένων (δειγμάτων) των τελευταίων 4 συναπτά κολυμβητικών περιόδων

(\*\*) Βάσει αξιολόγησης σύμφωνα με το 90% επί του συγκροτούμενου συνόλου ποιοτικών δεδομένων (δειγμάτων) των τελευταίων 4 συναπτά κολυμβητικών περιόδων

(\*\*\*) Για συνεχόμενο (επί 5 συναπτά έτη) χαρακτηρισμό "ανεπαρκούς ποιότητας" εισάγεται μόνιμη απαγόρευση κολύμβησης ή μόνιμη σύσταση αποφυγής