


ΑΠΟΚΕΝΤΡΩΜΕΝΗ ΔΙΟΙΚΗΣΗ ΠΕΛΟΠΟΝΝΗΣΟΥ, ΔΥΤΙΚΗΣ ΕΛΛΑΔΑΣ & ΙΟΝΙΟΥ
ΑΠΟΤΕΛΕΣΜΑΤΑ ΠΑΡΑΚΟΛΟΥΘΗΣΗΣ ΤΩΝ ΑΚΤΩΝ ΚΟΛΥΜΒΗΣΗΣ ΠΕΡΙΦΕΡΕΙΑΣ ΠΕΛΟΠΟΝΝΗΣΟΥ





ΚΟΛΥΜΒΗΤΙΚΗ ΠΕΡΙΟΔΟΣ 2023





ΔΗΜΟΣ: **ΑΝΑΤΟΛΙΚΗΣ ΜΑΝΗΣ**

ΠΕΡΙΟΔΟΣ: **ΟΚΤΩΒΡΙΟΣ 2023**

ΒΑΣΙΚΑ ΧΑΡΑΚΤΗΡΙΣΤΙΚΑ								ΜΕΤΡΗΣΕΙΣ ΑΝΑΛΥΤΙΚΑ						ΣΥΝΘΗΚΕΣ ΜΕΤΡΗΣΗΣ							
								ΑΝΑΛΥΣΕΙΣ		ΟΠΤΙΚΑ ΕΚΤΙΜΟΥΜΕΝΕΣ ΠΑΡΑΜΕΤΡΟΙ											
Περιφερειακή Ενότητα	Δήμος	Ακτή	Κωδικός Σταθμού (BWID)	Περιγραφή ελληνικά	Ημ/νία δειγμ/ας	Ώρα δειγμ/ας	Ημ/νία παράδοσης στο εργ/ριο	Ημ/νία ανάλυσης	Intestinal enterococci (cfu/100ml)	Escherichia coli (cfu/100ml)	ΚΑΤΑΛΟΙΠΑ ΠΙΣΣΑΣ	ΓΥΑΛΙΑ	ΠΛΑΣΤΙΚΑ	ΚΑΟΥΤΣΟΥΚ	ΆΛΛΑ ΑΠΟΡΡΙΜΜΑΤΑ	Κατάσταση Υδάτινης Επιφάνειας (Ημερη - Ελαφρά Κυματώδης - Πολύ κυματώδης)	Διεύθυνση Ανέμου	Βροχόπτωση της ημέρας δειγματοληψίας (N - O)	Βροχόπτωση την προηγούμενη μέρα δειγματοληψίας (N - O)	Άλλα στοιχεία	ΓΑΛΑΖΙΑ ΣΗΜΑΙΑ
Ανατολικής Μάνης	Σελινότσα	ELBW03924 8016101	190 μ. από το δυτικό άκρο της ακτής	6/10/2023	13:53	6/10/2023	7/10/2023	2	9	ΟΧΙ	ΟΧΙ	ΟΧΙ	ΟΧΙ	ΟΧΙ	ΕΛΑΦΡΑ ΚΥΜΑΤΩΔΗΣ	ΑΠΝΟΙΑ	ΪΧΙ	ΪΧΙ	ΗΛΙΟΣ, ΔΙΑΥΓΗ		
Ανατολικής Μάνης	Συκίτσα	ELBW03924 8013101	Μέσον ακτής	6/10/2023	13:55	6/10/2023	7/10/2023	1	8	ΟΧΙ	ΟΧΙ	ΟΧΙ	ΟΧΙ	ΟΧΙ	ΕΛΑΦΡΑ ΚΥΜΑΤΩΔΗΣ	ΑΠΝΟΙΑ	ΪΧΙ	ΪΧΙ	ΗΛΙΟΣ, ΔΙΑΥΓΗ		

Ανατολικής Μάνης	Μαυροβούνι	ELBW03924 8019101	1500 μ. από το ανατολικό άκρο της ακτής	6/10/2023	14:12	6/10/2023	7/10/2023	1	2	OXI	OXI	OXI	OXI	OXI	ΗΡΕΜΗ	ΑΠΝΟΙΑ	ΌΧΙ	ΌΧΙ	ΗΛΙΟΣ, ΔΙΑΥΓΗ	
Ανατολικής Μάνης	Βαθύ	ELBW03924 8018101	350 μ. από το νότιο άκρο της ακτής	6/10/2023	14:25	6/10/2023	7/10/2023	1	4	OXI	OXI	OXI	OXI	OXI	ΕΛΑΦΡΑ ΚΥΜΑΤΩΔΗΣ	ΑΠΝΟΙΑ	ΌΧΙ	ΌΧΙ	ΗΛΙΟΣ, ΔΙΑΥΓΗ	
Ανατολικής Μάνης	Καμάρες – Ακρέα	ELBW03924 8014101	175 μ. από το βόρειο άκρο της ακτής	6/10/2023	14:37	6/10/2023	7/10/2023	1	3	OXI	OXI	OXI	OXI	OXI	ΕΛΑΦΡΑ ΚΥΜΑΤΩΔΗΣ	ΑΠΝΟΙΑ	ΌΧΙ	ΌΧΙ	ΗΛΙΟΣ, ΔΙΑΥΓΗ	
Ανατολικής Μάνης	Σκουτάρι	ELBW03924 8015101	40 μ. νοτιοδυτικά από τις βραχώδεις εξάρσεις	6/10/2023	14:48	6/10/2023	7/10/2023	1	9	OXI	OXI	OXI	OXI	OXI	ΕΛΑΦΡΑ ΚΥΜΑΤΩΔΗΣ	ΑΠΝΟΙΑ	ΌΧΙ	ΌΧΙ	ΗΛΙΟΣ, ΔΙΑΥΓΗ	
Ανατολικής Μάνης	Κότρωνας	ELBW03924 8012101	15 μ. από το δυτικό άκρο της ακτής	7/10/2023	7:56	7/10/2023	8/10/2023	1	5	OXI	OXI	OXI	OXI	OXI	ΗΡΕΜΗ	ΑΠΝΟΙΑ	ΌΧΙ	ΌΧΙ	ΗΛΙΟΣ, ΔΙΑΥΓΗ	
Ανατολικής Μάνης	Χαλικιά – Βάττα	ELBW03924 8009101	Μέσον ακτής	7/10/2023	8:03	7/10/2023	8/10/2023	1	6	OXI	OXI	OXI	OXI	OXI	ΗΡΕΜΗ	ΑΠΝΟΙΑ	ΌΧΙ	ΌΧΙ	ΗΛΙΟΣ, ΔΙΑΥΓΗ	
Ανατολικής Μάνης	Αλύπα	ELBW03924 8011101	Μέσον ακτής	7/10/2023	8:10	7/10/2023	8/10/2023	1	3	OXI	OXI	OXI	OXI	OXI	ΗΡΕΜΗ	ΑΠΝΟΙΑ	ΌΧΙ	ΌΧΙ	ΗΛΙΟΣ, ΔΙΑΥΓΗ	
Ανατολικής Μάνης	Μάραθος	ELBW03924 8017101	30 μ. από το βόρειο άκρο της ακτής	7/10/2023	8:15	7/10/2023	8/10/2023	2	7	OXI	OXI	OXI	OXI	OXI	ΗΡΕΜΗ	ΑΠΝΟΙΑ	ΌΧΙ	ΌΧΙ	ΗΛΙΟΣ, ΔΙΑΥΓΗ	
Ανατολικής Μάνης	Πόρτο Κάγιο	ELBW03924 8113101	100 μ. από το βορειοδυτικό άκρο της ακτής	7/10/2023	8:21	7/10/2023	8/10/2023	2	12	OXI	OXI	OXI	OXI	OXI	ΕΛΑΦΡΑ ΚΥΜΑΤΩΔΗΣ	ΝΑ	ΌΧΙ	ΌΧΙ	ΗΛΙΟΣ, ΔΙΑΥΓΗ	

Ανατολικής Μάνης	Μαρμάρι	ELBW01924 8060101	80 μ. από το νότιο άκρο της ακτής	7/10/2023	8:32	7/10/2023	8/10/2023	1	8	OXI	OXI	OXI	OXI	OXI	ΗΡΕΜΗ	ΑΠΝΟΙΑ	ΌΧΙ	ΌΧΙ	ΗΛΙΟΣ, ΔΙΑΥΓΗ
Ανατολικής Μάνης	Έξω Κάποι	ELBW01924 8003101	Μέσον ακτής	7/10/2023	8:36	7/10/2023	8/10/2023	1	2	OXI	OXI	OXI	OXI	OXI	ΗΡΕΜΗ	ΑΠΝΟΙΑ	ΌΧΙ	ΌΧΙ	ΗΛΙΟΣ, ΔΙΑΥΓΗ
Ανατολικής Μάνης	Αλμυρό	ELBW01924 8001101	Μέσον ακτής	7/10/2023	8:42	7/10/2023	8/10/2023	1	1	OXI	OXI	OXI	OXI	OXI	ΗΡΕΜΗ	ΑΠΝΟΙΑ	ΌΧΙ	ΌΧΙ	ΗΛΙΟΣ, ΔΙΑΥΓΗ
Ανατολικής Μάνης	Γερολιμένας	ELBW01924 8002101	Μέσον ακτής	7/10/2023	8:48	7/10/2023	8/10/2023	2	10	OXI	OXI	OXI	OXI	OXI	ΗΡΕΜΗ	ΑΠΝΟΙΑ	ΌΧΙ	ΌΧΙ	ΗΛΙΟΣ, ΔΙΑΥΓΗ
Ανατολικής Μάνης	Καραβοστάσι-Νέο Οίτυλο	ELBW01924 8004101	275 μ. από νοτιοανατολικό άκρο της ακτής	7/10/2023	9:40	7/10/2023	8/10/2023	2	6	OXI	OXI	OXI	OXI	OXI	ΗΡΕΜΗ	ΑΠΝΟΙΑ	ΌΧΙ	ΌΧΙ	ΗΛΙΟΣ, ΔΙΑΥΓΗ
Ανατολικής Μάνης	Λιμένι	ELBW01924 8006101	200 μ. από το βορειοδυτικό άκρο της ακτής	7/10/2023	9:33	7/10/2023	8/10/2023	1	2	OXI	OXI	OXI	OXI	OXI	ΗΡΕΜΗ	ΑΠΝΟΙΑ	ΌΧΙ	ΌΧΙ	ΗΛΙΟΣ, ΔΙΑΥΓΗ
Ανατολικής Μάνης	Πύργος Διρού	ELBW01924 8005101	72 μ. από το βορειοανατολικό άκρο της ακτής	7/10/2023	9:14	7/10/2023	8/10/2023	1	3	OXI	OXI	OXI	OXI	OXI	ΗΡΕΜΗ	ΑΠΝΟΙΑ	ΌΧΙ	ΌΧΙ	ΗΛΙΟΣ, ΔΙΑΥΓΗ

ΚΡΙΤΗΡΙΑ ΑΞΙΟΛΟΓΗΣΗΣ ΠΟΙΟΤΗΤΑΣ ΥΔΑΤΩΝ ΚΟΛΥΜΒΗΣΗΣ ΣΥΜΦΩΝΑ ΜΕ ΤΗΝ ΟΔΗΓΙΑ 2006/7/ΕΚ					
ΠΑΡΑΚΟΛΟΥΘΟΥΜΕΝΗ ΠΑΡΑΜΕΤΡΟΣ ΜΙΚΡΟΒΙΟΛΟΓΙΚΟΥ ΕΛΕΓΧΟΥ ΔΕΙΓΜΑΤΟΣ ΝΕΡΟΥ ΚΟΛΥΜΒΗΣΗΣ	ΤΑΞΙΝΟΜΗΣΗ & ΠΟΙΟΤΙΚΟΣ ΧΑΡΑΚΤΗΡΙΣΜΟΣ				ΜΕΘΟΔΟΙ ΑΝΑΛΥΣΗΣ ΑΝΑΦΟΡΑΣ
					
	ΕΞΑΙΡΕΤΙΚΗ ΠΟΙΟΤΗΤΑ	ΚΑΛΗ ΠΟΙΟΤΗΤΑ	ΕΠΑΡΚΗΣ ΠΟΙΟΤΗΤΑ	ΑΝΕΠΑΡΚΗΣ ΠΟΙΟΤΗΤΑ	
E: Εντερόκοκκοι (cfu/100ml)	E*≤100	100<E*≤200	E**≤185	E**>185	ISO 7899-1 ή ISO 7899-2
K: Κολοβακτηρίδια (cfu/100ml)	K*≤250	250<K*≤500	K**≤500	K**>500	ISO 9308-3 ή ISO 9308-1

(*) Βάσει αξιολόγησης σύμφωνα με το 95% επί του συγκροτούμενου συνόλου ποιοτικών δεδομένων (δειγμάτων) των τελευταίων 4 συναπτά κολυμβητικών περιόδων

(**) Βάσει αξιολόγησης σύμφωνα με το 90% επί του συγκροτούμενου συνόλου ποιοτικών δεδομένων (δειγμάτων) των τελευταίων 4 συναπτά κολυμβητικών περιόδων

(***) Για συνεχόμενο (επί 5 συναπτά έτη) χαρακτηρισμό "ανεπαρκούς ποιότητας" εισάγεται μόνιμη απαγόρευση κολύμβησης ή μόνιμη σύσταση αποφυγής