

ΑΠΟΚΕΝΤΡΩΜΕΝΗ ΔΙΟΙΚΗΣΗ ΠΕΛΟΠΟΝΝΗΣΟΥ, ΔΥΤΙΚΗΣ ΕΛΛΑΔΑΣ & ΙΟΥΝΙΟΥ
ΑΠΟΤΕΛΕΣΜΑΤΑ ΠΑΡΑΚΟΛΟΥΘΗΣΗΣ ΤΩΝ ΑΚΤΩΝ ΚΟΛΥΜΒΗΣΗΣ ΠΕΡΙΦΕΡΕΙΑΣ ΠΕΛΟΠΟΝΝΗΣΟΥ
ΚΟΛΥΜΒΗΤΙΚΗ ΠΕΡΙΟΔΟΣ 2022






Ευρωπαϊκή Ένωση
Ευρωπαϊκό Ταμείο
Περιφερειακής Ανάπτυξης



ΔΗΜΟΣ: ΜΟΝΕΜΒΑΣΙΑΣ

ΠΕΡΙΟΔΟΣ: ΣΕΠΤΕΜΒΡΙΟΣ 2022

ΒΑΣΙΚΑ ΣΤΟΙΧΕΙΑ					ΜΕΤΡΗΣΕΙΣ ΑΝΑΛΥΤΙΚΑ							ΣΥΝΘΗΚΕΣ ΜΕΤΡΗΣΗΣ				ΓΑΛΑΖΙΑ ΣΗΜΑΙΑ	
					ΑΝΑΛΥΣΕΙΣ		ΟΠΤΙΚΑ ΕΚΤΙΜΟΥΜΕΝΕΣ ΠΑΡΑΜΕΤΡΟΙ										
Δήμος	Ακτή	Κωδικός Σταθμού (BWID)	Περιγραφή ελληνικά	Ημ/νία δειγμ/ας ΗΗ/ΜΜ/ΕΕΕΕ	Intestinal enterococci (cfu/100ml)	Escherichia coli (cfu/100ml)	ΚΑΤΑΛΟΙΠΑ ΠΙΣΣΑΣ	ΓΥΑΛΙΑ	ΠΛΑΣΤΙΚΑ	ΚΑΟΥΤΣΟΥΚ	ΆΛΛΑ ΑΠΟΡΡΙΜΜΑΤΑ	Κατάσταση Υδάτινης Επιφανείας (Ήρεμη - Ελαφρά Κυματώδης - Πολύ)	Διεύθυνση Ανέμου	Βροχόπτωση της ημέρας δεξιματολογίας (N - O)	Βροχόπτωση την προηγούμενη μέρα	Άλλα στοιχεία	ΓΑΛΑΖΙΑ ΣΗΜΑΙΑ
Μονεμβασιάς	Αγία Κυριακή_Μονεμβασιάς	ELBW039251120101	Μέσον ακτής	13/9/2022	0	0	ΌΧΙ	ΌΧΙ	ΌΧΙ	ΌΧΙ	ΌΧΙ	Ελαφρά Κυματώδης	A	ΌΧΙ	ΝΑΙ	ΣΥΝΝΕΦΙΑ, ΑΕΡΑΣ, ΔΙΑΥΓΗ	
Μονεμβασιάς	Μεγάλη_Άμμος_Μονεμβασιάς	ELBW039251073101	90 μ. από το βόρειο άκρο της ακτής	13/9/2022	5	0	ΌΧΙ	ΌΧΙ	ΝΑΙ (ΜΙΚΡΗ ΠΟΣΟΤΗΤΑ)	ΌΧΙ	ΌΧΙ	Ελαφρά Κυματώδης	A	ΌΧΙ	ΝΑΙ	ΣΥΝΝΕΦΙΑ, ΑΕΡΑΣ, ΔΙΑΥΓΗ	
Μονεμβασιάς	Νεάπολη_Βόρεια_Μονεμβασιάς	ELBW039251071101	Μέσον ακτής	14/9/2022	0	0	ΌΧΙ	ΌΧΙ	ΝΑΙ (ΜΕΤΡΙΑ ΠΟΣΟΤΗΤΑ)	ΌΧΙ	ΝΑΙ (ΜΕΤΡΙΑ ΠΟΣΟΤΗΤΑ)	Ήρεμη	BA	ΌΧΙ	ΌΧΙ	ΗΛΙΟΣ, ΑΕΡΑΣ, ΔΙΑΥΓΗ	
Μονεμβασιάς	Νεάπολη_Νότια_Μονεμβασιάς	ELBW039251065101	Μέσον ακτής	14/9/2022	0	0	ΌΧΙ	ΌΧΙ	ΝΑΙ (ΜΕΓΑΛΗ ΠΟΣΟΤΗΤΑ)	ΌΧΙ	ΝΑΙ (ΜΕΤΡΙΑ ΠΟΣΟΤΗΤΑ)	Ήρεμη	BA	ΌΧΙ	ΌΧΙ	ΗΛΙΟΣ, ΑΕΡΑΣ, ΔΙΑΥΓΗ	
Μονεμβασιάς	Άγιος Φωκάς_Μονεμβασιάς	ELBW039251130101	40 μ. από το βόρειο άκρο της ακτής	14/9/2022	0	0	ΝΑΙ (ΜΕΓΑΛΗ ΠΟΣΟΤΗΤΑ)	ΌΧΙ	ΝΑΙ (ΜΕΓΑΛΗ ΠΟΣΟΤΗΤΑ)	ΝΑΙ (ΜΙΚΡΗ ΠΟΣΟΤΗΤΑ)	ΝΑΙ (ΜΙΚΡΗ ΠΟΣΟΤΗΤΑ)	Ελαφρά Κυματώδης	BA	ΌΧΙ	ΌΧΙ	ΗΛΙΟΣ, ΑΕΡΑΣ, ΔΙΑΥΓΗ	
Μονεμβασιάς	Ξιφίας_Μονεμβασιάς	ELBW039251121101	Μέσον ακτής	14/9/2022	9	0	ΌΧΙ	ΌΧΙ	ΝΑΙ (ΜΙΚΡΗ ΠΟΣΟΤΗΤΑ)	ΌΧΙ	ΝΑΙ (ΜΙΚΡΗ ΠΟΣΟΤΗΤΑ)	Ελαφρά Κυματώδης	BA	ΌΧΙ	ΌΧΙ	ΗΛΙΟΣ, ΑΕΡΑΣ, ΘΟΛΑ	
Μονεμβασιάς	Αμπελάκια_Μονεμβασιάς	ELBW039251072101	60 μ. από το βόρειο άκρο της ακτής	14/9/2022	0	0	ΌΧΙ	ΌΧΙ	ΝΑΙ (ΜΙΚΡΗ ΠΟΣΟΤΗΤΑ)	ΌΧΙ	ΝΑΙ (ΜΙΚΡΗ ΠΟΣΟΤΗΤΑ)	Ελαφρά Κυματώδης	BA	ΌΧΙ	ΌΧΙ	ΗΛΙΟΣ, ΑΕΡΑΣ, ΔΙΑΥΓΗ	
Μονεμβασιάς	Μονεμβασιά_Μονεμβασιάς	ELBW039251064101	175 μ. από το νοτιοανατολικό άκρο της ακτής	14/9/2022	0	0	ΌΧΙ	ΌΧΙ	ΝΑΙ (ΜΕΤΡΙΑ ΠΟΣΟΤΗΤΑ)	ΌΧΙ	ΝΑΙ (ΜΙΚΡΗ ΠΟΣΟΤΗΤΑ)	Ελαφρά Κυματώδης	BA	ΌΧΙ	ΌΧΙ	ΗΛΙΟΣ, ΑΕΡΑΣ, ΔΙΑΥΓΗ	
Μονεμβασιάς	Πορί_Μονεμβασιάς	ELBW039251070101	440 μ. από το νότιο άκρο της ακτής	14/9/2022	0	0	ΌΧΙ	ΌΧΙ	ΝΑΙ (ΜΙΚΡΗ ΠΟΣΟΤΗΤΑ)	ΌΧΙ	ΌΧΙ	Ελαφρά Κυματώδης	BA	ΌΧΙ	ΌΧΙ	ΗΛΙΟΣ, ΑΕΡΑΣ, ΔΙΑΥΓΗ	

ΒΑΣΙΚΑ ΣΤΟΙΧΕΙΑ					ΜΕΤΡΗΣΕΙΣ ΑΝΑΛΥΤΙΚΑ							ΣΥΝΘΗΚΕΣ ΜΕΤΡΗΣΗΣ					ΓΑΛΑΞΙΑ ΣΗΜΑΙΑ
					ΑΝΑΛΥΣΕΙΣ		ΟΠΤΙΚΑ ΕΚΤΙΜΟΥΜΕΝΕΣ ΠΑΡΑΜΕΤΡΟΙ										
Δήμος	Ακτή	Κωδικός Σταθμού (BWID)	Περιγραφή ελληνικά	Ημ/νία δειγμ/ας ΗΗ/ΜΜ/ΕΕΕΕ	Intestinal enterococci (cfu/100ml)	Escherichia coli (cfu/100ml)	ΚΑΤΑΛΟΙΠΑ ΠΙΣΣΑΣ	ΓΥΑΛΙΑ	ΠΛΑΣΤΙΚΑ	ΚΑΟΥΤΣΟΥΚ	ΆΛΛΑ ΑΠΟΡΡΙΜΜΑΤΑ	Κατάσταση Υδάτινης Επιφάνειας (Ήρεμη - Ελαφρά Κυματώδης - Πολύ)	Διεύθυνση Ανέμου	Βροχόπτωση της ημέρας δειγματοληψίας (N - O)	Βροχόπτωση την προηγούμενη μέρα	Άλλα στοιχεία	ΓΑΛΑΞΙΑ ΣΗΜΑΙΑ
Μονεμβασιάς	Παχιά_Άμμος_Μαραθιά_Μονεμβασιάς	ELBW039251119101	210 μ. από το βορειοδυτικό άκρο της ακτής	14/9/2022	2	4	ΝΑΙ (ΜΙΚΡΗ ΠΟΣΟΤΗΤΑ)	ΌΧΙ	ΝΑΙ (ΜΙΚΡΗ ΠΟΣΟΤΗΤΑ)	ΌΧΙ	ΝΑΙ (ΜΙΚΡΗ ΠΟΣΟΤΗΤΑ)	Ήρεμη	ΒΑ	ΌΧΙ	ΌΧΙ	ΗΛΙΟΣ, ΑΕΡΑΣ, ΔΙΑΥΓΗ	
Μονεμβασιάς	Αρχάγγελος_Μονεμβασιάς	ELBW039251067101	Μέσον ακτής	14/9/2022	0	2	ΌΧΙ	ΌΧΙ	ΝΑΙ (ΜΙΚΡΗ ΠΟΣΟΤΗΤΑ)	ΌΧΙ	ΝΑΙ (ΜΙΚΡΗ ΠΟΣΟΤΗΤΑ)	Ήρεμη	ΒΑ	ΌΧΙ	ΌΧΙ	ΗΛΙΟΣ, ΑΕΡΑΣ, ΔΙΑΥΓΗ	
Μονεμβασιάς	Χαρακιά_Μονεμβασιάς	ELBW039251066101	470 μ. από το νότιο άκρο της ακτής	14/9/2022	0	0	ΌΧΙ	ΌΧΙ	ΝΑΙ (ΜΙΚΡΗ ΠΟΣΟΤΗΤΑ)	ΌΧΙ	ΌΧΙ	Ήρεμη	ΒΑ	ΌΧΙ	ΌΧΙ	ΗΛΙΟΣ, ΑΕΡΑΣ, ΔΙΑΥΓΗ	
Μονεμβασιάς	Πλύτρα_Μονεμβασιάς	ELBW039251069101	500 μ. από το ανατολικό άκρο της ακτής	14/9/2022	0	0	ΌΧΙ	ΌΧΙ	ΝΑΙ (ΜΙΚΡΗ ΠΟΣΟΤΗΤΑ)	ΌΧΙ	ΝΑΙ (ΜΙΚΡΗ ΠΟΣΟΤΗΤΑ)	Ήρεμη	Ν	ΌΧΙ	ΌΧΙ	ΗΛΙΟΣ, ΑΕΡΑΣ, ΔΙΑΥΓΗ	
Μονεμβασιάς	Τηγάνια_Μονεμβασιάς	ELBW039251068101	35 μ. από το νοτιοανατολικό άκρο της ακτής	14/9/2022	0	0	ΌΧΙ	ΌΧΙ	ΝΑΙ (ΜΙΚΡΗ ΠΟΣΟΤΗΤΑ)	ΌΧΙ	ΝΑΙ (ΜΙΚΡΗ ΠΟΣΟΤΗΤΑ)	Ελαφρά Κυματώδης	ΝΔ	ΌΧΙ	ΌΧΙ	ΗΛΙΟΣ, ΑΕΡΑΣ, ΔΙΑΥΓΗ	
Μονεμβασιάς	Βιανδίνη_Μονεμβασιάς	ELBW039251062101	Μέσον ακτής	14/9/2022	0	0	ΌΧΙ	ΌΧΙ	ΝΑΙ (ΜΕΤΡΙΑ ΠΟΣΟΤΗΤΑ)	ΌΧΙ	ΝΑΙ (ΜΕΤΡΙΑ ΠΟΣΟΤΗΤΑ)	Ελαφρά Κυματώδης	ΝΔ	ΌΧΙ	ΌΧΙ	ΗΛΙΟΣ, ΑΕΡΑΣ, ΔΙΑΥΓΗ	
Μονεμβασιάς	Ελιά_Μονεμβασιάς	ELBW039251063101	Μέσον ακτής	14/9/2022	0	0	ΌΧΙ	ΌΧΙ	ΝΑΙ (ΜΕΤΡΙΑ ΠΟΣΟΤΗΤΑ)	ΌΧΙ	ΝΑΙ (ΜΙΚΡΗ ΠΟΣΟΤΗΤΑ)	Ήρεμη	ΝΔ	ΌΧΙ	ΌΧΙ	ΗΛΙΟΣ, ΑΕΡΑΣ, ΔΙΑΥΓΗ	
Μονεμβασιάς	Κάβος_Μονεμβασιάς	ELBW039251108101	Μέσον ακτής	14/9/2022	0	4	ΌΧΙ	ΌΧΙ	ΝΑΙ (ΜΕΤΡΙΑ ΠΟΣΟΤΗΤΑ)	ΌΧΙ	ΝΑΙ (ΜΙΚΡΗ ΠΟΣΟΤΗΤΑ)	Ελαφρά Κυματώδης	ΝΔ	ΌΧΙ	ΌΧΙ	ΗΛΙΟΣ, ΑΕΡΑΣ, ΔΙΑΥΓΗ	

ΚΡΙΤΗΡΙΑ ΑΞΙΟΛΟΓΗΣΗΣ ΠΟΙΟΤΗΤΑΣ ΥΔΑΤΩΝ ΚΟΛΥΜΒΗΣΗΣ ΣΥΜΦΩΝΑ ΜΕ ΤΗΝ ΟΔΗΓΙΑ 2006/7/ΕΚ

ΠΑΡΑΚΟΛΟΥΘΟΥΜΕΝΗ ΠΑΡΑΜΕΤΡΟΣ ΜΙΚΡΟΒΙΟΛΟΓΙΚΟΥ ΕΛΕΓΧΟΥ ΔΕΙΓΜΑΤΟΣ ΝΕΡΟΥ ΚΟΛΥΜΒΗΣΗΣ	ΤΑΞΙΝΟΜΗΣΗ & ΠΟΙΟΤΙΚΟΣ ΧΑΡΑΚΤΗΡΙΣΜΟΣ				ΜΕΘΟΔΟΙ ΑΝΑΛΥΣΗΣ ΑΝΑΦΟΡΑΣ
					
	ΕΞΑΙΡΕΤΙΚΗ ΠΟΙΟΤΗΤΑ	ΚΑΛΗ ΠΟΙΟΤΗΤΑ	ΕΠΑΡΚΗΣ ΠΟΙΟΤΗΤΑ	ΑΝΕΠΑΡΚΗΣ ΠΟΙΟΤΗΤΑ	
Ε: Εντερόκοκκοι (cfu/100ml)	$E^* \leq 100$	$100 < E^* \leq 200$	$E^{**} \leq 185$	$E^{**} > 185$	ISO 7899-1 ή ISO 7899-2
Κ: Κολοβακτηρίδια (cfu/100ml)	$K^* \leq 250$	$250 < K^* \leq 500$	$K^{**} \leq 500$	$K^{**} > 500$	ISO 9308-3 ή ISO 9308-1
<p>(*) Βάσει αξιολόγησης σύμφωνα με το 95% επί του συγκροτούμενου συνόλου ποιοτικών δεδομένων (δειγμάτων) των τελευταίων 4 συναπτά κολυμητικών περιόδων</p> <p>(**) Βάσει αξιολόγησης σύμφωνα με το 50% επί του συγκροτούμενου συνόλου ποιοτικών δεδομένων (δειγμάτων) των τελευταίων 4 συναπτά κολυμητικών περιόδων</p> <p>(***) Για συνεχόμενο (επί 5 συναπτά έτη) χαρακτηρισμό "ανεπαρκούς ποιότητας" εισάγεται μόνιμη απαγόρευση κολύμβησης ή μόνιμη σύσταση αποφυγής</p>					

