

ΑΠΟΚΕΝΤΡΩΜΕΝΗ ΔΙΟΙΚΗΣΗ ΠΕΛΟΠΟΝΝΗΣΟΥ, ΔΥΤΙΚΗΣ ΕΛΛΑΔΑΣ & ΙΟΥΝΙΟΥ
ΑΠΟΤΕΛΕΣΜΑΤΑ ΠΑΡΑΚΟΛΟΥΘΗΣΗΣ ΤΩΝ ΑΚΤΩΝ ΚΟΛΥΜΒΗΣΗΣ ΠΕΡΙΦΕΡΕΙΑΣ ΠΕΛΟΠΟΝΝΗΣΟΥ
ΚΟΛΥΜΒΗΤΙΚΗ ΠΕΡΙΟΔΟΣ 2018







Ευρωπαϊκή Ένωση
Ευρωπαϊκό Ταμείο
Περιφερειακής Ανάπτυξης



ΔΗΜΟΣ: ΜΟΝΕΜΒΑΣΙΑΣ





ΠΕΡΙΟΔΟΣ: ΟΚΤΩΒΡΙΟΣ 2018

ΒΑΣΙΚΑ ΣΤΟΙΧΕΙΑ					ΜΕΤΡΗΣΕΙΣ ΑΝΑΛΥΤΙΚΑ							ΣΥΝΘΗΚΕΣ ΜΕΤΡΗΣΗΣ					ΓΑΛΑΞΙΑ ΣΗΜΑΙΑ	
					ΑΝΑΛΥΣΕΙΣ		ΟΠΤΙΚΑ ΕΚΤΙΜΟΥΜΕΝΕΣ ΠΑΡΑΜΕΤΡΟΙ											
Δήμος	Ακτή	Κωδικός Σταθμού (BWID)	Περιγραφή ελληνικά	Ημ/νία δειγμ/ας ΗΗ/ΜΜ/ΕΕΕΕ	Intestinal enterococci (cfu/100ml)	Escherichia coli (cfu/100ml)	ΚΑΤΑΛΟΙΠΑ ΠΙΣΣΑΣ	ΓΥΑΛΙΑ	ΠΛΑΣΤΙΚΑ	ΚΑΟΥΤΣΟΥΚ	ΆΛΛΑ ΑΠΟΡΡΙΜΜΑΤΑ	Κατάσταση Υδάτινης Επιφάνειας (Ημερήμ - Ελαφρά Κυματώδης - Πολύ κυματώδης)	Διεύθυνση Ανέμου	Βροχόπτωση της ημέρας δειγματοληψίας (Ν - Ο)	Βροχόπτωση την προηγούμενη μέρα δειγματοληψίας (Ν - Ο)	Άλλα στοιχεία	ΓΑΛΑΞΙΑ ΣΗΜΑΙΑ	
Μονεμβασιάς	Μεγάλη_Άμμος_Μονεμβασιάς	GRBW039251073101	90 μ. από το βόρειο άκρο της ακτής	05/10/2018	1	1	ΌΧΙ	ΌΧΙ	ΌΧΙ	ΌΧΙ	ΌΧΙ	Πολύ κυματώδης	A	ΌΧΙ	ΝΑΙ	ΣΥΝΝΕΦΙΑ, ΑΕΡΑΣ, ΔΙΑΥΓΗ		
Μονεμβασιάς	Πορί_Μονεμβασιάς	GRBW039251070101	440 μ. από το νότιο άκρο της ακτής	05/10/2018	2	0	ΌΧΙ	ΌΧΙ	ΌΧΙ	ΌΧΙ	ΝΑΙ (ΜΙΚΡΗ ΠΟΣΟΤΗΤΑ)	Πολύ κυματώδης	A	ΌΧΙ	ΌΧΙ	ΗΛΙΟΣ, ΑΕΡΑΣ, ΔΙΑΥΓΗ		
Μονεμβασιάς	Μονεμβασιά_Μονεμβασιάς	GRBW039251064101	175 μ. από το νοτιοανατολικό άκρο της ακτής	05/10/2018	0	0	ΌΧΙ	ΌΧΙ	ΌΧΙ	ΌΧΙ	ΝΑΙ (ΜΙΚΡΗ ΠΟΣΟΤΗΤΑ)	Πολύ κυματώδης	A	ΌΧΙ	ΌΧΙ	ΣΥΝΝΕΦΙΑ, ΑΕΡΑΣ, ΔΙΑΥΓΗ		
Μονεμβασιάς	Αμπελάκια_Μονεμβασιάς	GRBW039251072101	60 μ. από το βόρειο άκρο της ακτής	05/10/2018	1	0	ΌΧΙ	ΌΧΙ	ΌΧΙ	ΌΧΙ	ΌΧΙ	Πολύ κυματώδης	A	ΌΧΙ	ΌΧΙ	ΗΛΙΟΣ, ΣΥΝΝΕΦΙΑ, ΑΕΡΑΣ, ΔΙΑΥΓΗ		
Μονεμβασιάς	Νεάπολη_Νότια_Μονεμβασιάς	GRBW039251065101	Μέσον ακτής	06/10/2018	5	2	ΌΧΙ	ΌΧΙ	ΌΧΙ	ΌΧΙ	ΝΑΙ (ΜΙΚΡΗ ΠΟΣΟΤΗΤΑ)	Ελαφρά Κυματώδης	ΒΑ	ΌΧΙ	ΌΧΙ	ΗΛΙΟΣ, ΑΕΡΑΣ, ΔΙΑΥΓΗ, ΠΑΡΟΥΣΙΑ ΑΛΓΗΣ ΚΑΙ ΦΥΚΙΩΝ (ΦΥΚΙΑ)		

ΒΑΣΙΚΑ ΣΤΟΙΧΕΙΑ					ΜΕΤΡΗΣΕΙΣ ΑΝΑΛΥΤΙΚΑ							ΣΥΝΘΗΚΕΣ ΜΕΤΡΗΣΗΣ					ΓΑΛΑΖΙΑ ΣΗΜΑΙΑ
					ΑΝΑΛΥΣΕΙΣ		ΟΠΤΙΚΑ ΕΚΤΙΜΟΥΜΕΝΕΣ ΠΑΡΑΜΕΤΡΟΙ										
Δήμος	Ακτή	Κωδικός Σταθμού (BWID)	Περιγραφή ελληνικά	Ημ/νία δειγμ/ας ΗΗ/ΜΜ/ΕΕΕΕ	Intestinal enterococci (cfu/100ml)	Escherichia coli (cfu/100ml)	ΚΑΤΑΛΟΙΠΑ ΠΙΣΣΑΣ	ΓΥΑΛΙΑ	ΠΛΑΣΤΙΚΑ	ΚΑΟΥΤΣΟΥΚ	ΆΛΛΑ ΑΠΟΡΡΙΜΜΑΤΑ	Κατάσταση Υδάτινης Επιφάνειας (Ήρεμη - Ελαφρά Κυματώδης - Πολύ κυματώδης)	Διεύθυνση Ανέμου	Βροχόπτωση της ημέρας δειγματοληψίας (N - O)	Βροχόπτωση την προηγούμενη μέρα δειγματοληψίας (N - O)	Άλλα στοιχεία	ΓΑΛΑΖΙΑ ΣΗΜΑΙΑ
Μονεμβασιάς	Νεάπολη_Βόρεια_Μονεμβασιάς	GRBW039251071101	Μέσον ακτής	06/10/2018	4	2	ΌΧΙ	ΌΧΙ	ΌΧΙ	ΌΧΙ	ΌΧΙ	Ελαφρά Κυματώδης	ΒΑ	ΌΧΙ	ΌΧΙ	ΗΛΙΟΣ, ΑΕΡΑΣ, ΔΙΑΥΓΗ	
Μονεμβασιάς	Αρχάγγελος_Μονεμβασιάς	GRBW039251067101	Μέσον ακτής	06/10/2018	18	1	ΌΧΙ	ΌΧΙ	ΌΧΙ	ΌΧΙ	ΌΧΙ	Ήρεμη	ΒΑ	ΌΧΙ	ΌΧΙ	ΗΛΙΟΣ, ΑΕΡΑΣ, ΔΙΑΥΓΗ	
Μονεμβασιάς	Χαρακιά_Μονεμβασιάς	GRBW039251066101	470 μ. από το νότιο άκρο της ακτής	06/10/2018	1	0	ΌΧΙ	ΌΧΙ	ΌΧΙ	ΌΧΙ	ΌΧΙ	Ήρεμη	ΝΑ	ΌΧΙ	ΌΧΙ	ΗΛΙΟΣ, ΑΕΡΑΣ, ΔΙΑΥΓΗ	
Μονεμβασιάς	Πλύτρα_Μονεμβασιάς	GRBW039251069101	500 μ. από το ανατολικό άκρο της ακτής	06/10/2018	0	0	ΌΧΙ	ΌΧΙ	ΌΧΙ	ΌΧΙ	ΌΧΙ	Ήρεμη	ΑΠΝΟΙΑ	ΌΧΙ	ΌΧΙ	ΗΛΙΟΣ, ΔΙΑΥΓΗ	
Μονεμβασιάς	Τηγάνια_Μονεμβασιάς	GRBW039251068101	35 μ. από το νοτιοανατολικό άκρο της ακτής	06/10/2018	4	2	ΌΧΙ	ΌΧΙ	ΌΧΙ	ΌΧΙ	ΌΧΙ	Ελαφρά Κυματώδης	Ν	ΌΧΙ	ΌΧΙ	ΗΛΙΟΣ, ΑΕΡΑΣ, ΘΟΛΑ, ΠΑΡΟΥΣΙΑ ΑΛΓΗΣ ΚΑΙ ΦΥΚΙΩΝ (ΦΥΚΙΑ)	
Μονεμβασιάς	Βιανδίνη_Μονεμβασιάς	GRBW039251062101	Μέσον ακτής	06/10/2018	0	0	ΌΧΙ	ΌΧΙ	ΌΧΙ	ΌΧΙ	ΌΧΙ	Ελαφρά Κυματώδης	Ν	ΌΧΙ	ΌΧΙ	ΗΛΙΟΣ, ΑΕΡΑΣ, ΔΙΑΥΓΗ, ΠΑΡΟΥΣΙΑ ΑΛΓΗΣ ΚΑΙ ΦΥΚΙΩΝ (ΦΥΚΙΑ)	
Μονεμβασιάς	Ελιά_Μονεμβασιάς	GRBW039251063101	Μέσον ακτής	06/10/2018	7	2	ΌΧΙ	ΌΧΙ	ΌΧΙ	ΌΧΙ	ΌΧΙ	Ελαφρά Κυματώδης	Ν	ΌΧΙ	ΌΧΙ	ΗΛΙΟΣ, ΑΕΡΑΣ, ΘΟΛΑ, ΠΑΡΟΥΣΙΑ ΑΛΓΗΣ ΚΑΙ ΦΥΚΙΩΝ (ΦΥΚΙΑ)	

ΒΑΣΙΚΑ ΣΤΟΙΧΕΙΑ					ΜΕΤΡΗΣΕΙΣ ΑΝΑΛΥΤΙΚΑ						ΣΥΝΘΗΚΕΣ ΜΕΤΡΗΣΗΣ				ΓΑΛΑΖΙΑ ΣΗΜΑΙΑ		
					ΑΝΑΛΥΣΕΙΣ		ΟΠΤΙΚΑ ΕΚΤΙΜΟΥΜΕΝΕΣ ΠΑΡΑΜΕΤΡΟΙ										
Δήμος	Ακτή	Κωδικός Σταθμού (BWID)	Περιγραφή ελληνικά	Ημ/νία δειγμ/ας ΗΗ/ΜΜ/ΕΕΕΕ	Intestinal enterococci (cfu/100ml)	Escherichia coli (cfu/100ml)	ΚΑΤΑΛΟΙΠΑ ΠΙΣΣΑΣ	ΓΥΑΛΙΑ	ΠΛΑΣΤΙΚΑ	ΚΑΟΥΤΣΟΥΚ	ΆΛΛΑ ΑΠΟΡΡΙΜΜΑΤΑ	Κατάσταση Υδάτινης Επιφάνειας (Ημερη - Ελαφρά Κυματώδης - Πολύ κυματώδης)	Διεύθυνση Ανέμου	Βροχόπτωση της ημέρας δειγματοληψίας (N - O)	Βροχόπτωση την προηγούμενη μέρα δειγματοληψίας (N - O)	Άλλα στοιχεία	ΓΑΛΑΖΙΑ ΣΗΜΑΙΑ
Μονεμβασιάς	Κάβος_Μονεμβασιάς	GRBW03925 1108101	Μέσον ακτής	06/10/2018	16	1	ΌΧΙ	ΌΧΙ	ΌΧΙ	ΌΧΙ	ΌΧΙ	Ελαφρά Κυματώδης	N	ΌΧΙ	ΌΧΙ	ΗΛΙΟΣ, ΑΕΡΑΣ, ΘΟΛΑ, ΠΑΡΟΥΣΙΑ ΑΛΓΗΣ ΚΑΙ ΦΥΚΙΩΝ (ΦΥΚΙΑ)	

ΚΡΙΤΗΡΙΑ ΑΞΙΟΛΟΓΗΣΗΣ ΠΟΙΟΤΗΤΑΣ ΥΔΑΤΩΝ ΚΟΛΥΜΒΗΣΗΣ ΣΥΜΦΩΝΑ ΜΕ ΤΗΝ ΟΔΗΓΙΑ 2006/7/ΕΚ

ΠΑΡΑΚΟΛΟΥΘΟΥΜΕΝΗ ΠΑΡΑΜΕΤΡΟΣ ΜΙΚΡΟΒΙΟΛΟΓΙΚΟΥ ΕΛΕΓΧΟΥ ΔΕΙΓΜΑΤΟΣ ΝΕΡΟΥ ΚΟΛΥΜΒΗΣΗΣ	ΤΑΞΙΝΟΜΗΣΗ & ΠΟΙΟΤΙΚΟΣ ΧΑΡΑΚΤΗΡΙΣΜΟΣ				ΜΕΘΟΔΟΙ ΑΝΑΛΥΣΗΣ ΑΝΑΦΟΡΑΣ
					
	ΕΞΑΙΡΕΤΙΚΗ ΠΟΙΟΤΗΤΑ	ΚΑΛΗ ΠΟΙΟΤΗΤΑ	ΕΠΑΡΚΗΣ ΠΟΙΟΤΗΤΑ	ΑΝΕΠΑΡΚΗΣ ΠΟΙΟΤΗΤΑ	
Ε: Εντερόκοκκοι (cfu/100ml)	E*≤100	100<E*≤200	E**≤185	E**>185	ISO 7899-1 ή ISO 7899-2
Κ: Κολοβακτηρίδια (cfu/100ml)	K*≤250	250<K*≤500	K**≤500	K**>500	ISO 9308-3 ή ISO 9308-1

(*) Βάσει αξιολόγησης σύμφωνα με το 95% επί του συγκροτούμενου συνόλου ποιοτικών δεδομένων (δειγμάτων) των τελευταίων 4 συναπτά κολυμβητικών περιόδων

(**) Βάσει αξιολόγησης σύμφωνα με το 90% επί του συγκροτούμενου συνόλου ποιοτικών δεδομένων (δειγμάτων) των τελευταίων 4 συναπτά κολυμβητικών περιόδων

(***) Για συνεχόμενο (επί 5 συναπτά έτη) χαρακτηρισμό "ανεπαρκούς ποιότητας" εισάγεται μόνιμη απαγόρευση κολύμβησης ή μόνιμη σύσταση αποφυγής