




ΒΑΣΙΚΑ ΣΤΟΙΧΕΙΑ					ΜΕΤΡΗΣΕΙΣ ΑΝΑΛΥΤΙΚΑ							ΣΥΝΘΗΚΕΣ ΜΕΤΡΗΣΗΣ				
					ΑΝΑΛΥΣΕΙ		ΟΠΤΙΚΑ									
Δήμος	Ακτή	Κωδικός Σταθμού (BWID)	Περιγραφή ελληνικά	Ημ/νία δειγμ/ας ΗΗ/ΜΜ/ΕΕ	Intestinal enterococci	Escherichia coli (cfu/100ml)	ΚΑΤΑΛΟΙΠΑ ΠΙΣΣΑΣ	ΓΥΑΛΙΑ	ΠΛΑΣΤΙΚΑ	ΚΑΟΥΤΣΟΥΚ	ΑΠΟΡΡΙΜΜΑΤΑ ΑΛΛΑ	Κατάσταση Υδάτινης Επιφανείας (Ημερημ - Ελαφρά)	Διεύθυνση Ανέμου	Βροχόπτωση της ημέρας δειγματοληψίας (mm)	Βροχόπτωση την προηγούμενη μέρα δειγματοληψίας	ΓΑΛΑΖΙΑ ΣΗΜΑΙΑ
Ναυπλιέων	Μπανιέρες_Ναυπλιέων	GRBW03923 6075101	10 μ. από το βόρειο άκρο της ακτής	18/10/2017	18	28	ΟΧΙ	ΟΧΙ	ΟΧΙ	ΟΧΙ	ΟΧΙ	Ήρεμη	Άπνοια	ΟΧΙ	ΟΧΙ	
Ναυπλιέων	Ναυτικός_Όμιλος_Ναυπλιέων	GRBW03923 6077101	Βόρειο άκρο ακτής	18/10/2017	9	17	ΟΧΙ	ΟΧΙ	ΟΧΙ	ΟΧΙ	ΟΧΙ	Ελαφρά Κυματώδης	Άπνοια	ΟΧΙ	ΟΧΙ	
Ναυπλιέων	Αρβανιτιά_Ναυπλιέων	GRBW03923 6079101	Μέσον ακτής	18/10/2017	2	0	ΟΧΙ	ΟΧΙ	ΟΧΙ	ΟΧΙ	ΟΧΙ	Πολύ Κυματώδης	NA	ΟΧΙ	ΟΧΙ	
Ναυπλιέων	Καραθώνας_Ναυπλιέων	GRBW03923 6076101	Μέσον ακτής	18/10/2017	4	1	ΟΧΙ	ΟΧΙ	ΟΧΙ	ΟΧΙ	ΟΧΙ	Ελαφρά Κυματώδης	NA	ΟΧΙ	ΟΧΙ	
Ναυπλιέων	Τολό_2_Ναυπλιέων	GRBW03923 6082101	295 μ. από το βορειοανατολικό άκρο της ακτής	19/10/2017	0	5	ΟΧΙ	ΟΧΙ	ΟΧΙ	ΟΧΙ	ΟΧΙ	Ήρεμη	BA	ΟΧΙ	ΟΧΙ	
Ναυπλιέων	Τολό_1_Ναυπλιέων	GRBW03923 6072101	Πλησίον προβόλου στο μέσο της ακτής	19/10/2017	4	9	ΟΧΙ	ΟΧΙ	ΟΧΙ	ΟΧΙ	ΟΧΙ	Ήρεμη	BA	ΟΧΙ	ΟΧΙ	
Ναυπλιέων	Πλάκα_Γλυφός_Μελισσινού_Καστράκι_Ναυπλιέων	GRBW03923 6073101	720 μ. από το βορειοανατολικό άκρο της ακτής	19/10/2017	7	2	ΟΧΙ	ΟΧΙ	ΟΧΙ	ΟΧΙ	ΟΧΙ	Ελαφρά Κυματώδης	Άπνοια	ΟΧΙ	ΟΧΙ	
Ναυπλιέων	Βιβάρι_Ναυπλιέων	GRBW03923 6080101	Μέσον ακτής	19/10/2017	4	7	ΟΧΙ	ΟΧΙ	ΟΧΙ	ΟΧΙ	ΟΧΙ	Ήρεμη	Άπνοια	ΟΧΙ	ΟΧΙ	
Ναυπλιέων	Κονδύλι_Ναυπλιέων	GRBW03923 6078101	270 μ. από το νοτιοανατολικό άκρο της ακτής	19/10/2017	1	0	ΟΧΙ	ΟΧΙ	ΟΧΙ	ΟΧΙ	ΟΧΙ	Ελαφρά Κυματώδης	Άπνοια	ΟΧΙ	ΟΧΙ	
Ναυπλιέων	Κάντια_1_Ναυπλιέων	GRBW03923 6074101	Μέσον ακτής. Πλησίον εκβολής ρέματος	19/10/2017	0	5	ΟΧΙ	ΟΧΙ	ΟΧΙ	ΟΧΙ	ΟΧΙ	Ελαφρά Κυματώδης	BA	ΟΧΙ	ΟΧΙ	
Ναυπλιέων	Κάντια_2_Ναυπλιέων	GRBW03923 6083101	Δυτικό άκρο της ακτής	19/10/2017	9	2	ΟΧΙ	ΟΧΙ	ΟΧΙ	ΟΧΙ	ΟΧΙ	Ελαφρά Κυματώδης	BA	ΟΧΙ	ΟΧΙ	
Ναυπλιέων	Ίρια_Ναυπλιέων	GRBW03923 6081101	960 μ. από το βορειοδυτικό άκρο της ακτής	19/10/2017	6	2	ΟΧΙ	ΟΧΙ	ΟΧΙ	ΟΧΙ	ΟΧΙ	Πολύ Κυματώδης	BA	ΟΧΙ	ΟΧΙ	

ΚΡΙΤΗΡΙΑ ΑΞΙΟΛΟΓΗΣΗΣ ΠΟΙΟΤΗΤΑΣ ΥΔΑΤΩΝ ΚΟΛΥΜΒΗΣΗΣ ΣΥΜΦΩΝΑ ΜΕ ΤΗΝ ΟΔΗΓΙΑ 2006/7/ΕΚ

ΠΑΡΑΚΟΛΟΥΘΟΥΜΕΝΗ ΠΑΡΑΜΕΤΡΟΣ ΜΙΚΡΟΒΙΟΛΟΓΙΚΟΥ ΕΛΕΓΧΟΥ ΔΕΙΓΜΑΤΟΣ ΝΕΡΟΥ ΚΟΛΥΜΒΗΣΗΣ	ΤΑΞΙΝΟΜΗΣΗ & ΠΟΙΟΤΙΚΟΣ ΧΑΡΑΚΤΗΡΙΣΜΟΣ				ΜΕΘΟΔΟΙ ΑΝΑΛΥΣΗΣ ΑΝΑΦΟΡΑΣ
					
	ΕΞΑΙΡΕΤΙΚΗ ΠΟΙΟΤΗΤΑ	ΚΑΛΗ ΠΟΙΟΤΗΤΑ	ΕΠΑΡΚΗΣ ΠΟΙΟΤΗΤΑ	ΑΝΕΠΑΡΚΗΣ ΠΟΙΟΤΗΤΑ	
Ε: Εντερόκοκκοι (cfu/100ml)	$E^* \leq 100$	$100 < E^* \leq 200$	$E^{**} \leq 185$	$E^{**} > 185$	ISO 7899-1 ή ISO 7899-2
Κ: Κολοβακτηρίδια (cfu/100ml)	$K^* \leq 250$	$250 < K^* \leq 500$	$K^{**} \leq 500$	$K^{**} > 500$	ISO 9308-3 ή ISO 9308-1
(*) Βάσει αξιολόγησης σύμφωνα με το 95% επί του συγκροτούμενου συνόλου ποιοτικών δεδομένων (δειγμάτων) των τελευταίων 4 συναπτά κολυμβητικών περιόδων					
(**) Βάσει αξιολόγησης σύμφωνα με το 90% επί του συγκροτούμενου συνόλου ποιοτικών δεδομένων (δειγμάτων) των τελευταίων 4 συναπτά κολυμβητικών περιόδων					
(***) Λόγω εφαρμογής του προτύπου ISO 17025, αναφορικά με την αποτύπωση των αποτελεσμάτων ισχύουν τα κάτωθι:					
α) Όπου αναγράφεται "ΠΑΡΟΥΣΙΑ Μ.Ο. <4" εννοείται παρουσία μικροοργανισμού 1-3 cfu / 100ml (ο ακριβής αριθμός των οποίων αναγράφεται στην παρένθεση που ακολουθεί).					
β) Όπου αναγράφεται "est" εννοείται παρουσία μικροοργανισμού 4-9 cfu / 100ml (ο ακριβής αριθμός των οποίων αναγράφεται στην παρένθεση που ακολουθεί).					
(****) Για συνεχόμενο (επί 5 συναπτά έτη) χαρακτηρισμό "ανεπαρκούς ποιότητας" εισάγεται μόνιμη απαγόρευση κολύμβησης ή μόνιμη σύσταση αποφυγής					