






ΚΟΛΥΜΒΗΤΙΚΗ ΠΕΡΙΟΔΟΣ 2023

ΔΗΜΟΣ: **ΑΝΑΤΟΛΙΚΗΣ ΜΑΝΗΣ**

ΠΕΡΙΟΔΟΣ: **ΙΟΥΝΙΟΣ 2023**

ΒΑΣΙΚΑ ΧΑΡΑΚΤΗΡΙΣΤΙΚΑ								ΜΕΤΡΗΣΕΙΣ ΑΝΑΛΥΤΙΚΑ					ΣΥΝΘΗΚΕΣ ΜΕΤΡΗΣΗΣ								
								ΑΝΑΛΥΣΕΙΣ		ΟΠΤΙΚΑ ΕΚΤΙΜΟΥΜΕΝΕΣ ΠΑΡΑΜΕΤΡΟΙ											
Περιφερειακή Ενότητα	Δήμος	Ακτή	Κωδικός Σταθμού (BWID)	Περιγραφή ελληνικά	Ημ/νία δειγμ/ας	Ώρα δειγμ/ας	Ημ/νία παράδοσης στο εργ/ριο	Ημ/νία ανάλυσης	Intestinal enterococci (cfu/100ml)	Escherichia coli (cfu/100ml)	ΚΑΤΑΛΟΙΠΑ ΠΙΣΣΑΣ	ΓΥΑΛΙΑ	ΠΛΑΣΤΙΚΑ	ΚΑΟΥΤΣΟΥΚ	ΆΛΛΑ ΑΠΟΡΡΙΜΜΑΤΑ	Κατάσταση Υδάτινης Επιφάνειας (Ημερη - Ελαφρά Κυματώδης - Πολύ κυματώδης)	Διεύθυνση Ανέμου	Βροχόπτωση της ημέρας δειγματοληψίας (N - O)	Βροχόπτωση την προηγούμενη μέρα δειγματοληψίας (N - O)	Άλλα στοιχεία	ΓΑΛΑΖΙΑ ΣΗΜΑΙΑ
Ανατολικής Μάνης	Σελινίτσα		ELBW03924 8016101	190 μ. από το δυτικό άκρο της ακτής	26/6/2023	14:32	26/6/2023	27/6/2023	6	39	ΟΧΙ	ΟΧΙ	ΟΧΙ	ΟΧΙ	ΟΧΙ	ΕΛΑΦΡΑ ΚΥΜΑΤΩΔΗΣ	ΒΑ	ΉΧΙ	ΉΧΙ	ΗΛΙΟΣ, ΔΙΑΥΓΗ	
Ανατολικής Μάνης	Συκίτσα		ELBW03924 8013101	Μέσον ακτής	26/6/2023	14:35	26/6/2023	27/6/2023	3	31	ΟΧΙ	ΟΧΙ	ΟΧΙ	ΟΧΙ	ΟΧΙ	ΗΡΕΜΗ	ΑΠΝΟΙΑ	ΉΧΙ	ΉΧΙ	ΗΛΙΟΣ, ΔΙΑΥΓΗ	

Πελοποννήσου

Ανατολικής Μάνης	Μαυροβούνι	ELBW03924 8019101	1500 μ. από το ανατολικό άκρο της ακτής	26/6/2023	14:46	26/6/2023	27/6/2023	2	28	ΟΧΙ	ΟΧΙ	ΟΧΙ	ΟΧΙ	ΟΧΙ	ΕΛΑΦΡΑ ΚΥΜΑΤΩΔΗΣ	ΒΑ	ΉΧΙ	ΉΧΙ	ΗΛΙΟΣ, ΔΙΑΥΓΗ	
Ανατολικής Μάνης	Βαθύ	ELBW03924 8018101	350 μ. από το νότιο άκρο της ακτής	26/6/2023	15:00	26/6/2023	27/6/2023	11	58	ΟΧΙ	ΟΧΙ	ΟΧΙ	ΟΧΙ	ΟΧΙ	ΕΛΑΦΡΑ ΚΥΜΑΤΩΔΗΣ	ΒΑ	ΉΧΙ	ΉΧΙ	ΗΛΙΟΣ, ΔΙΑΥΓΗ	
Ανατολικής Μάνης	Καμάρες – Ακρέα	ELBW03924 8014101	175 μ. από το βόρειο άκρο της ακτής	26/6/2023	15:09	26/6/2023	27/6/2023	8	57	ΟΧΙ	ΟΧΙ	ΟΧΙ	ΟΧΙ	ΟΧΙ	ΕΛΑΦΡΑ ΚΥΜΑΤΩΔΗΣ	ΒΑ	ΉΧΙ	ΉΧΙ	ΗΛΙΟΣ, ΔΙΑΥΓΗ	
Ανατολικής Μάνης	Σκουτάρι	ELBW03924 8015101	40 μ. νοτιοδυτικά από τις βραχώδεις εξάρσεις	26/6/2023	15:32	26/6/2023	27/6/2023	3	29	ΟΧΙ	ΟΧΙ	ΟΧΙ	ΟΧΙ	ΟΧΙ	ΗΡΕΜΗ	ΑΠΝΟΙΑ	ΉΧΙ	ΉΧΙ	ΗΛΙΟΣ, ΔΙΑΥΓΗ	
Ανατολικής Μάνης	Κότρωνας	ELBW03924 8012101	15 μ. από το δυτικό άκρο της ακτής	27/6/2023	7:34	27/6/2023	28/6/2023	10	59	ΟΧΙ	ΟΧΙ	ΟΧΙ	ΟΧΙ	ΟΧΙ	ΗΡΕΜΗ	ΑΠΝΟΙΑ	ΉΧΙ	ΉΧΙ	ΗΛΙΟΣ, ΔΙΑΥΓΗ	
Ανατολικής Μάνης	Χαλικιά – Βάττα	ELBW03924 8009101	Μέσον ακτής	27/6/2023	7:40	27/6/2023	28/6/2023	5	35	ΟΧΙ	ΟΧΙ	ΟΧΙ	ΟΧΙ	ΟΧΙ	ΗΡΕΜΗ	ΑΠΝΟΙΑ	ΉΧΙ	ΉΧΙ	ΗΛΙΟΣ, ΔΙΑΥΓΗ	
Ανατολικής Μάνης	Αλύπα	ELBW03924 8011101	Μέσον ακτής	27/6/2023	7:58	27/6/2023	28/6/2023	3	34	ΟΧΙ	ΟΧΙ	ΟΧΙ	ΟΧΙ	ΟΧΙ	ΗΡΕΜΗ	ΑΠΝΟΙΑ	ΉΧΙ	ΉΧΙ	ΗΛΙΟΣ, ΔΙΑΥΓΗ	
Ανατολικής Μάνης	Μάραθος	ELBW03924 8017101	30 μ. από το βόρειο άκρο της ακτής	27/6/2023	8:12	27/6/2023	28/6/2023	3	41	ΟΧΙ	ΟΧΙ	ΟΧΙ	ΟΧΙ	ΟΧΙ	ΗΡΕΜΗ	ΑΠΝΟΙΑ	ΉΧΙ	ΉΧΙ	ΗΛΙΟΣ, ΔΙΑΥΓΗ	
Ανατολικής Μάνης	Πόρτο Κάγιο	ELBW03924 8113101	100 μ. από το βορειοδυτικό άκρο της ακτής	27/6/2023	8:44	27/6/2023	28/6/2023	7	53	ΟΧΙ	ΟΧΙ	ΟΧΙ	ΟΧΙ	ΟΧΙ	ΗΡΕΜΗ	ΑΠΝΟΙΑ	ΉΧΙ	ΉΧΙ	ΗΛΙΟΣ, ΔΙΑΥΓΗ	

Ανατολικής Μάνης	Μαρμάρι	ELBW01924 8060101	80 μ. από το νότιο άκρο της ακτής	27/6/2023	8:55	27/6/2023	28/6/2023	10	61	ΟΧΙ	ΟΧΙ	ΟΧΙ	ΟΧΙ	ΟΧΙ	ΠΟΛΥ ΚΥΜΑΤΩΔΗΣ	ΒΑ	ΉΧΙ	ΉΧΙ	ΗΛΙΟΣ, ΔΙΑΥΓΗ
Ανατολικής Μάνης	Έξω Κάποι	ELBW01924 8003101	Μέσον ακτής	27/6/2023	9:13	27/6/2023	28/6/2023	4	35	ΟΧΙ	ΟΧΙ	ΟΧΙ	ΟΧΙ	ΟΧΙ	ΗΡΕΜΗ	ΑΠΝΟΙΑ	ΉΧΙ	ΉΧΙ	ΗΛΙΟΣ, ΔΙΑΥΓΗ
Ανατολικής Μάνης	Αλμυρό	ELBW01924 8001101	Μέσον ακτής	27/6/2023	9:26	27/6/2023	28/6/2023	1	31	ΟΧΙ	ΟΧΙ	ΟΧΙ	ΟΧΙ	ΟΧΙ	ΗΡΕΜΗ	ΑΠΝΟΙΑ	ΉΧΙ	ΉΧΙ	ΗΛΙΟΣ, ΔΙΑΥΓΗ
Ανατολικής Μάνης	Γερολιμένας	ELBW01924 8002101	Μέσον ακτής	27/6/2023	9:41	27/6/2023	28/6/2023	1	45	ΟΧΙ	ΟΧΙ	ΟΧΙ	ΟΧΙ	ΟΧΙ	ΗΡΕΜΗ	ΑΠΝΟΙΑ	ΉΧΙ	ΉΧΙ	ΗΛΙΟΣ, ΔΙΑΥΓΗ
Ανατολικής Μάνης	Καραβοστάσι Νέο Οίτυλο	ELBW01924 8004101	275 μ. από νοτιοανατολικό άκρο της ακτής	27/6/2023	10:40	27/6/2023	28/6/2023	1	38	ΟΧΙ	ΟΧΙ	ΟΧΙ	ΟΧΙ	ΟΧΙ	ΕΛΑΦΡΑ ΚΥΜΑΤΩΔΗΣ	ΑΠΝΟΙΑ	ΉΧΙ	ΉΧΙ	ΗΛΙΟΣ, ΔΙΑΥΓΗ
Ανατολικής Μάνης	Λιμένι	ELBW01924 8006101	200 μ. από το βορειοδυτικό άκρο της ακτής	27/6/2023	10:31	27/6/2023	28/6/2023	2	37	ΟΧΙ	ΟΧΙ	ΟΧΙ	ΟΧΙ	ΟΧΙ	ΗΡΕΜΗ	ΑΠΝΟΙΑ	ΉΧΙ	ΉΧΙ	ΗΛΙΟΣ, ΔΙΑΥΓΗ
Ανατολικής Μάνης	Πύργος Διρού	ELBW01924 8005101	72 μ. από το βορειοανατολικό άκρο της ακτής	27/6/2023	10:12	27/6/2023	28/6/2023	3	29	ΟΧΙ	ΟΧΙ	ΟΧΙ	ΟΧΙ	ΟΧΙ	ΗΡΕΜΗ	ΑΠΝΟΙΑ	ΉΧΙ	ΉΧΙ	ΗΛΙΟΣ, ΔΙΑΥΓΗ

ΚΡΙΤΗΡΙΑ ΑΞΙΟΛΟΓΗΣΗΣ ΠΟΙΟΤΗΤΑΣ ΥΔΑΤΩΝ ΚΟΛΥΜΒΗΣΗΣ ΣΥΜΦΩΝΑ ΜΕ ΤΗΝ ΟΔΗΓΙΑ 2006/7/ΕΚ					
ΠΑΡΑΚΟΛΟΥΘΟΥΜΕΝΗ ΠΑΡΑΜΕΤΡΟΣ ΜΙΚΡΟΒΙΟΛΟΓΙΚΟΥ ΕΛΕΓΧΟΥ ΔΕΙΓΜΑΤΟΣ ΝΕΡΟΥ ΚΟΛΥΜΒΗΣΗΣ	ΤΑΞΙΝΟΜΗΣΗ & ΠΟΙΟΤΙΚΟΣ ΧΑΡΑΚΤΗΡΙΣΜΟΣ				ΜΕΘΟΔΟΙ ΑΝΑΛΥΣΗΣ ΑΝΑΦΟΡΑΣ
					
	ΕΞΑΙΡΕΤΙΚΗ ΠΟΙΟΤΗΤΑ	ΚΑΛΗ ΠΟΙΟΤΗΤΑ	ΕΠΑΡΚΗΣ ΠΟΙΟΤΗΤΑ	ΑΝΕΠΑΡΚΗΣ ΠΟΙΟΤΗΤΑ	
E: Εντερόκοκκοι (cfu/100ml)	E*≤100	100<E*≤200	E**≤185	E**>185	ISO 7899-1 ή ISO 7899-2

Κ: Κολοβακτηρίδια (cfu/100ml)	Κ*≤250	250<Κ*≤500	Κ**≤500	Κ***>500	ISO 9308-3 ή ISO 9308-1
<p>(*) Βάσει αξιολόγησης σύμφωνα με το 95% επί του συγκροτούμενου συνόλου ποιοτικών δεδομένων (δειγμάτων) των τελευταίων 4 συναπτά κολυμβητικών περιόδων</p> <p>(**) Βάσει αξιολόγησης σύμφωνα με το 90% επί του συγκροτούμενου συνόλου ποιοτικών δεδομένων (δειγμάτων) των τελευταίων 4 συναπτά κολυμβητικών περιόδων</p> <p>(***) Για συνεχόμενο (επί 5 συναπτά έτη) χαρακτηρισμό "ανεπαρκούς ποιότητας" εισάγεται μόνιμη απαγόρευση κολύμβησης ή μόνιμη σύσταση αποφυγής</p>					