

ΑΠΟΚΕΝΤΡΩΜΕΝΗ ΔΙΟΙΚΗΣΗ ΠΕΛΟΠΟΝΝΗΣΟΥ, ΔΥΤΙΚΗΣ ΕΛΛΑΔΑΣ & ΙΟΝΙΟΥ  
ΑΠΟΤΕΛΕΣΜΑΤΑ ΠΑΡΑΚΟΛΟΥΘΗΣΗΣ ΤΩΝ ΑΚΤΩΝ ΚΟΛΥΜΒΗΣΗΣ ΠΕΡΙΦΕΡΕΙΑΣ ΠΕΛΟΠΟΝΝΗΣΟΥ






ΚΟΛΥΜΒΗΤΙΚΗ ΠΕΡΙΟΔΟΣ 2023

ΔΗΜΟΣ: **ΑΝΑΤΟΛΙΚΗΣ ΜΑΝΗΣ**





ΠΕΡΙΟΔΟΣ: **ΜΑΙΟΣ 2023**

ΒΑΣΙΚΑ ΧΑΡΑΚΤΗΡΙΣΤΙΚΑ								ΜΕΤΡΗΣΕΙΣ ΑΝΑΛΥΤΙΚΑ					ΣΥΝΘΗΚΕΣ ΜΕΤΡΗΣΗΣ								
								ΑΝΑΛΥΣΕΙΣ		ΟΠΤΙΚΑ ΕΚΤΙΜΟΥΜΕΝΕΣ ΠΑΡΑΜΕΤΡΟΙ											
Περιφερειακή Ενότητα	Δήμος	Ακτή	Κωδικός Σταθμού (BWID)	Περιγραφή ελληνικά	Ημ/νία δειγμ/ας	Ώρα δειγμ/ας	Ημ/νία παράδοσης στο εργ/ριο	Ημ/νία ανάλυσης	Intestinal enterococci (cfu/100ml)	Escherichia coli (cfu/100ml)	ΚΑΤΑΛΟΙΠΑ ΠΙΣΣΑΣ	ΓΥΑΛΙΑ	ΠΛΑΣΤΙΚΑ	ΚΑΟΥΤΣΟΥΚ	ΆΛΛΑ ΑΠΟΡΡΙΜΜΑΤΑ	Κατάσταση Υδάτινης Επιφάνειας (Ηρεμη - Ελαφρά Κυματώδης - Πολύ κυματώδης)	Διεύθυνση Ανέμου	Βροχόπτωση της ημέρας δειγματοληψίας (N - O)	Βροχόπτωση την προηγούμενη μέρα δειγματοληψίας (N - O)	Άλλα στοιχεία	ΓΑΛΑΖΙΑ ΣΗΜΑΙΑ
Ανατολικής Μάνης	Καραβοστάσι Νέο Οίτυλο	ELBW01924 8004101	275 μ. από νοτιοανατολικό άκρο της ακτής	31/5/2023	13:15	31/5/2023	1/6/2023	2	29	ΟΧΙ	ΟΧΙ	ΟΧΙ	ΟΧΙ	ΟΧΙ	ΗΡΕΜΗ	ΑΠΝΟΙΑ	ΏΧΙ	ΏΧΙ	ΗΛΙΟΣ, ΔΙΑΥΓΗ		
Ανατολικής Μάνης	Λιμένι	ELBW01924 8006101	200 μ. από το βορειοδυτικό άκρο της ακτής	31/5/2023	13:29	31/5/2023	1/6/2023	2	25	ΟΧΙ	ΟΧΙ	ΟΧΙ	ΟΧΙ	ΟΧΙ	ΗΡΕΜΗ	ΑΠΝΟΙΑ	ΏΧΙ	ΏΧΙ	ΗΛΙΟΣ, ΔΙΑΥΓΗ		

Ανατολικής Μάνης	Πύργος Διρού	ELBW01924 8005101	72 μ. από το βορειοανατολικό άκρο της ακτής	31/5/2023	14:02	31/5/2023	1/6/2023	2	21	ΟΧΙ	ΟΧΙ	ΟΧΙ	ΟΧΙ	ΟΧΙ	ΗΡΕΜΗ	ΑΠΝΟΙΑ	ΌΧΙ	ΌΧΙ	ΗΛΙΟΣ, ΔΙΑΥΓΗ	
Ανατολικής Μάνης	Σελινίτσα	ELBW03924 8016101	190 μ. από το δυτικό άκρο της ακτής	31/5/2023	11:17	31/5/2023	1/6/2023	6	25	ΟΧΙ	ΟΧΙ	ΟΧΙ	ΟΧΙ	ΟΧΙ	ΕΛΑΦΡΑ ΚΥΜΑΤΩΔΗΣ	ΑΠΝΟΙΑ	ΌΧΙ	ΌΧΙ	ΣΥΝΝΕΦΙΑ, ΔΙΑΥΓΗ	
Ανατολικής Μάνης	Συκίτσα	ELBW03924 8013101	Μέσον ακτής	31/5/2023	11:21	31/5/2023	1/6/2023	1	14	ΟΧΙ	ΟΧΙ	ΟΧΙ	ΟΧΙ	ΟΧΙ	ΕΛΑΦΡΑ ΚΥΜΑΤΩΔΗΣ	ΑΠΝΟΙΑ	ΌΧΙ	ΌΧΙ	ΗΛΙΟΣ, ΔΙΑΥΓΗ	
Ανατολικής Μάνης	Μαυροβούνι	ELBW03924 8019101	1500 μ. από το ανατολικό άκρο της ακτής	31/5/2023	11:39	31/5/2023	1/6/2023	1	19	ΟΧΙ	ΟΧΙ	ΟΧΙ	ΟΧΙ	ΟΧΙ	ΕΛΑΦΡΑ ΚΥΜΑΤΩΔΗΣ	ΑΠΝΟΙΑ	ΌΧΙ	ΌΧΙ	ΗΛΙΟΣ, ΔΙΑΥΓΗ	
Ανατολικής Μάνης	Βαθύ	ELBW03924 8018101	350 μ. από το νότιο άκρο της ακτής	31/5/2023	11:54	31/5/2023	1/6/2023	2	21	ΟΧΙ	ΟΧΙ	ΟΧΙ	ΟΧΙ	ΟΧΙ	ΗΡΕΜΗ	ΑΠΝΟΙΑ	ΌΧΙ	ΌΧΙ	ΗΛΙΟΣ, ΔΙΑΥΓΗ	
Ανατολικής Μάνης	Καμάρες – Ακρέα	ELBW03924 8014101	175 μ. από το βόρειο άκρο της ακτής	31/5/2023	12:03	31/5/2023	1/6/2023	4	42	ΟΧΙ	ΟΧΙ	ΟΧΙ	ΟΧΙ	ΟΧΙ	ΗΡΕΜΗ	ΑΠΝΟΙΑ	ΌΧΙ	ΌΧΙ	ΗΛΙΟΣ, ΔΙΑΥΓΗ	
Ανατολικής Μάνης	Σκουτάρι	ELBW03924 8015101	40 μ. νοτιοδυτικά από τις βραχώδεις εξάρσεις	31/5/2023	12:14	31/5/2023	1/6/2023	2	18	ΟΧΙ	ΟΧΙ	ΟΧΙ	ΟΧΙ	ΟΧΙ	ΕΛΑΦΡΑ ΚΥΜΑΤΩΔΗΣ	ΑΠΝΟΙΑ	ΌΧΙ	ΌΧΙ	ΗΛΙΟΣ, ΔΙΑΥΓΗ	

Ανατολικής Μάνης	Κότρωνας	ELBW03924 8012101	15 μ. από το δυτικό άκρο της ακτής	31/5/2023	12:29	31/5/2023	1/6/2023	12	41	ΟΧΙ	ΟΧΙ	ΟΧΙ	ΟΧΙ	ΟΧΙ	ΗΡΕΜΗ	ΑΠΝΟΙΑ	ΌΧΙ	ΌΧΙ	ΣΥΝΝΕΦΙΑ, ΔΙΑΥΓΗ
Ανατολικής Μάνης	Χαλικιά – Βάττα	ELBW03924 8009101	Μέσον ακτής	31/5/2023	12:40	31/5/2023	1/6/2023	9	38	ΟΧΙ	ΟΧΙ	ΟΧΙ	ΟΧΙ	ΟΧΙ	ΗΡΕΜΗ	ΑΠΝΟΙΑ	ΌΧΙ	ΌΧΙ	ΗΛΙΟΣ, ΔΙΑΥΓΗ
Ανατολικής Μάνης	Αλύπα	ELBW03924 8011101	Μέσον ακτής	31/5/2023	13:01	31/5/2023	1/6/2023	7	29	ΟΧΙ	ΟΧΙ	ΟΧΙ	ΟΧΙ	ΟΧΙ	ΗΡΕΜΗ	ΑΠΝΟΙΑ	ΌΧΙ	ΌΧΙ	ΗΛΙΟΣ, ΔΙΑΥΓΗ
Ανατολικής Μάνης	Μάραθος	ELBW03924 8017101	30 μ. από το βόρειο άκρο της ακτής	31/5/2023	13:16	31/5/2023	1/6/2023	7	33	ΟΧΙ	ΟΧΙ	ΟΧΙ	ΟΧΙ	ΟΧΙ	ΕΛΑΦΡΑ ΚΥΜΑΤΩΔΗΣ	Β	ΌΧΙ	ΌΧΙ	ΗΛΙΟΣ, ΔΙΑΥΓΗ
Ανατολικής Μάνης	Πόρτο Κάγιο	ELBW03924 8113101	100 μ. από το βορειοδυτικό άκρο της ακτής	31/5/2023	13:48	31/5/2023	1/6/2023	2	15	ΟΧΙ	ΟΧΙ	ΟΧΙ	ΟΧΙ	ΟΧΙ	ΕΛΑΦΡΑ ΚΥΜΑΤΩΔΗΣ	Β	ΌΧΙ	ΌΧΙ	ΣΥΝΝΕΦΙΑ, ΔΙΑΥΓΗ
Ανατολικής Μάνης	Μαρμαρί	ELBW01924 8060101	80 μ. από το νότιο άκρο της ακτής	31/5/2023	13:58	31/5/2023	1/6/2023	3	24	ΟΧΙ	ΟΧΙ	ΟΧΙ	ΟΧΙ	ΟΧΙ	ΗΡΕΜΗ	ΑΠΝΟΙΑ	ΌΧΙ	ΌΧΙ	ΗΛΙΟΣ, ΔΙΑΥΓΗ
Ανατολικής Μάνης	Έξω Κάποι	ELBW01924 8003101	Μέσον ακτής	31/5/2023	14:24	31/5/2023	1/6/2023	11	39	ΟΧΙ	ΟΧΙ	ΟΧΙ	ΟΧΙ	ΟΧΙ	ΗΡΕΜΗ	ΑΠΝΟΙΑ	ΌΧΙ	ΌΧΙ	ΣΥΝΝΕΦΙΑ, ΔΙΑΥΓΗ
Ανατολικής Μάνης	Αλμυρό	ELBW01924 8001101	Μέσον ακτής	31/5/2023	7:25	31/5/2023	1/6/2023	2	29	ΟΧΙ	ΟΧΙ	ΟΧΙ	ΟΧΙ	ΟΧΙ	ΗΡΕΜΗ	ΑΠΝΟΙΑ	ΌΧΙ	ΌΧΙ	ΗΛΙΟΣ, ΔΙΑΥΓΗ

Ανατολικής Μάνης	Γερολιμένας	ELBW01924 8002101	Μέσον ακτής	31/5/2023	14:54	31/5/2023	1/6/2023	6	19	ΟΧΙ	ΟΧΙ	ΟΧΙ	ΟΧΙ	ΟΧΙ	ΕΛΑΦΡΑ ΚΥΜΑΤΩΔΗΣ	ΒΑ	ΟΧΙ	ΟΧΙ	ΗΛΙΟΣ, ΔΙΑΥΓΗ
------------------	-------------	----------------------	-------------	-----------	-------	-----------	----------	---	----	-----	-----	-----	-----	-----	------------------	----	-----	-----	---------------

<b>ΚΡΙΤΗΡΙΑ ΑΞΙΟΛΟΓΗΣΗΣ ΠΟΙΟΤΗΤΑΣ ΥΔΑΤΩΝ ΚΟΛΥΜΒΗΣΗΣ ΣΥΜΦΩΝΑ ΜΕ ΤΗΝ ΟΔΗΓΙΑ 2006/7/ΕΚ</b>					
ΠΑΡΑΚΟΛΟΥΘΟΥΜΕΝΗ ΠΑΡΑΜΕΤΡΟΣ ΜΙΚΡΟΒΙΟΛΟΓΙΚΟΥ ΕΛΕΓΧΟΥ ΔΕΙΓΜΑΤΟΣ ΝΕΡΟΥ ΚΟΛΥΜΒΗΣΗΣ	ΤΑΞΙΝΟΜΗΣΗ & ΠΟΙΟΤΙΚΟΣ ΧΑΡΑΚΤΗΡΙΣΜΟΣ				ΜΕΘΟΔΟΙ ΑΝΑΛΥΣΗΣ ΑΝΑΦΟΡΑΣ
					
	ΕΞΑΙΡΕΤΙΚΗ ΠΟΙΟΤΗΤΑ	ΚΑΛΗ ΠΟΙΟΤΗΤΑ	ΕΠΑΡΚΗΣ ΠΟΙΟΤΗΤΑ	ΑΝΕΠΑΡΚΗΣ ΠΟΙΟΤΗΤΑ	
Ε: Εντερόκοκκοι (cfu/100ml)	$E^* \leq 100$	$100 < E^* \leq 200$	$E^{**} \leq 185$	$E^{**} > 185$	ISO 7899-1 ή ISO 7899-2
Κ: Κολοβακτηρίδια (cfu/100ml)	$K^* \leq 250$	$250 < K^* \leq 500$	$K^{**} \leq 500$	$K^{**} > 500$	ISO 9308-3 ή ISO 9308-1
<p>(*) Βάσει αξιολόγησης σύμφωνα με το 95% επί του συγκροτούμενου συνόλου ποιοτικών δεδομένων (δειγμάτων) των τελευταίων 4 συναπτά κολυμβητικών περιόδων</p> <p>(**) Βάσει αξιολόγησης σύμφωνα με το 90% επί του συγκροτούμενου συνόλου ποιοτικών δεδομένων (δειγμάτων) των τελευταίων 4 συναπτά κολυμβητικών περιόδων</p> <p>(***) Για συνεχόμενο (επί 5 συναπτά έτη) χαρακτηρισμό "ανεπαρκούς ποιότητας" εισάγεται μόνιμη απαγόρευση κολύμβησης ή μόνιμη σύσταση αποφυγής</p>					