

ΑΠΟΚΕΝΤΡΩΜΕΝΗ ΔΙΟΙΚΗΣΗ ΠΕΛΟΠΟΝΝΗΣΟΥ, ΔΥΤΙΚΗΣ ΕΛΛΑΔΑΣ & ΙΟΝΙΟΥ
ΑΠΟΤΕΛΕΣΜΑΤΑ ΠΑΡΑΚΟΛΟΥΘΗΣΗΣ ΤΩΝ ΑΚΤΩΝ ΚΟΛΥΜΒΗΣΗΣ ΠΕΡΙΦΕΡΕΙΑΣ ΠΕΛΟΠΟΝΝΗΣΟΥ







ΚΟΛΥΜΒΗΤΙΚΗ ΠΕΡΙΟΔΟΣ 2023

ΔΗΜΟΣ: **ΕΛΑΦΟΝΗΣΟΥ**

ΠΕΡΙΟΔΟΣ: **ΜΑΙΟΣ 2023**

Περιφερειακή Ενότητα	ΒΑΣΙΚΑ ΧΑΡΑΚΤΗΡΙΣΤΙΚΑ								ΜΕΤΡΗΣΕΙΣ ΑΝΑΛΥΤΙΚΑ						ΣΥΝΘΗΚΕΣ ΜΕΤΡΗΣΗΣ					
	Δήμος	Ακτή	Κωδικός Σταθμού (BWID)	Περιγραφή ελληνικά	Ημ/νία δειγμ/ας	Ώρα δειγμ/ας	Ημ/νία παράδοσης στο εργ/ριο	Ημ/νία ανάλυσης	ΑΝΑΛΥΣΕΙΣ		ΟΠΤΙΚΑ ΕΚΤΙΜΟΥΜΕΝΕΣ				Κατάσταση Υδάτινης Επιφάνειας (Ημερη - Ελαφρά Κυματώδης - Πολύ κυματώδης)	Διεύθυνση Ανέμου	Βροχόπτωση της ημέρας δειγματοληψίας (N - O)	Βροχόπτωση την προηγούμενη μέρα δειγματοληψίας (N - O)	Άλλα στοιχεία	
									Intestinal enterococci (cfu/100ml)	Escherichia coli (cfu/100ml)	ΚΑΤΑΛΟΙΠΑ ΠΙΣΣΑΣ	ΓΥΑΛΙΑ	ΠΛΑΣΤΙΚΑ	ΚΑΟΥΤΣΟΥΚ						ΆΛΛΑ ΑΠΟΡΡΙΜΜΑΤΑ
Ελαφονήσου	Σίμος (Σίμος 2)	ELBW03924 9110101	Μέσον ακτής	30/5/2023	16:48	30/5/2023	31/5/2023	2	41	ΟΧΙ	ΟΧΙ	ΟΧΙ	ΟΧΙ	ΟΧΙ	ΟΧΙ	ΗΡΕΜΗ	ΑΠΝΟΙΑ	ΌΧΙ	ΌΧΙ	ΗΛΙΟΣ, ΔΙΑΥΓΗ
Ελαφονήσου	Σαρακήνικο (Σίμος 1)	ELBW03924 9109101	Μέσον ακτής	30/5/2023	17:01	30/5/2023	31/5/2023	5	50	ΟΧΙ	ΟΧΙ	ΟΧΙ	ΟΧΙ	ΟΧΙ	ΟΧΙ	ΗΡΕΜΗ	ΑΠΝΟΙΑ	ΌΧΙ	ΌΧΙ	ΗΛΙΟΣ, ΔΙΑΥΓΗ
Ελαφονήσου	Παναγιά	ELBW03924 9111101	Μέσον ακτής	30/5/2023	17:26	30/5/2023	31/5/2023	12	47	ΟΧΙ	ΟΧΙ	ΟΧΙ	ΟΧΙ	ΟΧΙ	ΟΧΙ	ΗΡΕΜΗ	ΑΠΝΟΙΑ	ΌΧΙ	ΌΧΙ	ΗΛΙΟΣ, ΔΙΑΥΓΗ

Πελοποννήσου	Ελαφονήσου	Λεύκη	ELBW03924 9115101	Μέσον ακτής	30/5/2023	17:10	30/5/2023	31/5/2023	4	19	ΟΧΙ	ΟΧΙ	ΟΧΙ	ΟΧΙ	ΟΧΙ	ΗΡΕΜΗ	ΑΠΝΟΙΑ	ΌΧΙ	ΌΧΙ	ΗΛΙΟΣ, ΔΙΑΥΓΗ
	Ελαφονήσου	Κοντογόνη - Καλόγερας	ELBW03924 9114101	300 μ. από το βόρειο άκρο της ακτής	30/5/2023	17:34	30/5/2023	31/5/2023	3	22	ΟΧΙ	ΟΧΙ	ΟΧΙ	ΟΧΙ	ΟΧΙ	ΗΡΕΜΗ	ΑΠΝΟΙΑ	ΌΧΙ	ΌΧΙ	ΗΛΙΟΣ, ΔΙΑΥΓΗ
	Ελαφονήσου	Πούντα	ELBW03924 9116101	400 μ. από το βορειοδυτικό άκρο της ακτής	30/5/2023	18:32	30/5/2023	31/5/2023	4	34	ΟΧΙ	ΟΧΙ	ΟΧΙ	ΟΧΙ	ΟΧΙ	ΗΡΕΜΗ	ΑΠΝΟΙΑ	ΌΧΙ	ΌΧΙ	ΗΛΙΟΣ, ΔΙΑΥΓΗ
	Ελαφονήσου	Παυλοπέτρι	ELBW03924 9117101	300 μ. από το νοτιοδυτικό άκρο της ακτής	30/5/2023	18:28	30/5/2023	31/5/2023	5	26	ΟΧΙ	ΟΧΙ	ΟΧΙ	ΟΧΙ	ΟΧΙ	ΗΡΕΜΗ	ΑΠΝΟΙΑ	ΌΧΙ	ΌΧΙ	ΗΛΙΟΣ, ΔΙΑΥΓΗ
	Ελαφονήσου	Μάγγανος	ELBW03924 9118101	1850 μ. από το νοτιοδυτικό άκρο της ακτής	30/5/2023	18:41	30/5/2023	31/5/2023	2	15	ΟΧΙ	ΟΧΙ	ΟΧΙ	ΟΧΙ	ΟΧΙ	ΗΡΕΜΗ	ΑΠΝΟΙΑ	ΌΧΙ	ΌΧΙ	ΗΛΙΟΣ, ΔΙΑΥΓΗ

ΚΡΙΤΗΡΙΑ ΑΞΙΟΛΟΓΗΣΗΣ ΠΟΙΟΤΗΤΑΣ ΥΔΑΤΩΝ ΚΟΛΥΜΒΗΣΗΣ ΣΥΜΦΩΝΑ ΜΕ ΤΗΝ ΟΔΗΓΙΑ 2006/7/ΕΚ					
ΠΑΡΑΚΟΛΟΥΘΟΥΜΕΝΗ ΠΑΡΑΜΕΤΡΟΣ ΜΙΚΡΟΒΙΟΛΟΓΙΚΟΥ ΕΛΕΓΧΟΥ ΔΕΙΓΜΑΤΟΣ ΝΕΡΟΥ ΚΟΛΥΜΒΗΣΗΣ	ΤΑΞΙΝΟΜΗΣΗ & ΠΟΙΟΤΙΚΟΣ ΧΑΡΑΚΤΗΡΙΣΜΟΣ				ΜΕΘΟΔΟΙ ΑΝΑΛΥΣΗΣ ΑΝΑΦΟΡΑΣ
					
	ΕΞΑΙΡΕΤΙΚΗ ΠΟΙΟΤΗΤΑ	ΚΑΛΗ ΠΟΙΟΤΗΤΑ	ΕΠΑΡΚΗΣ ΠΟΙΟΤΗΤΑ	ΑΝΕΠΑΡΚΗΣ ΠΟΙΟΤΗΤΑ	
E: Εντερόκοκκοι (cfu/100ml)	E* ≤ 100	100 < E* ≤ 200	E** ≤ 185	E** > 185	ISO 7899-1 ή ISO 7899-2
K: Κολοβακτηρίδια (cfu/100ml)	K* ≤ 250	250 < K* ≤ 500	K** ≤ 500	K** > 500	ISO 9308-3 ή ISO 9308-1

(*) Βάσει αξιολόγησης σύμφωνα με το 95% επί του συγκροτούμενου συνόλου ποιοτικών δεδομένων (δειγμάτων) των τελευταίων 4 συναπτά κολυμβητικών περιόδων

(**) Βάσει αξιολόγησης σύμφωνα με το 90% επί του συγκροτούμενου συνόλου ποιοτικών δεδομένων (δειγμάτων) των τελευταίων 4 συναπτά κολυμβητικών περιόδων

(***) Για συνεχόμενο (επί 5 συναπτά έτη) χαρακτηρισμό "ανεπαρκούς ποιότητας" εισάγεται μόνιμη απαγόρευση κολύμβησης ή μόνιμη σύσταση αποφυγής