







ΚΟΛΥΜΒΗΤΙΚΗ ΠΕΡΙΟΔΟΣ 2023

ΔΗΜΟΣ: **ΝΑΥΠΛΙΕΩΝ**





ΠΕΡΙΟΔΟΣ: **ΜΑΙΟΣ 2023**

ΒΑΣΙΚΑ ΧΑΡΑΚΤΗΡΙΣΤΙΚΑ								ΜΕΤΡΗΣΕΙΣ ΑΝΑΛΥΤΙΚΑ						ΣΥΝΘΗΚΕΣ ΜΕΤΡΗΣΗΣ							
								ΑΝΑΛΥΣΕΙΣ		ΟΠΤΙΚΑ ΕΚΤΙΜΟΥΜΕΝΕΣ											
Περιφερειακή Ενότητα	Δήμος	Ακτή	Κωδικός Σταθμού (BWID)	Περιγραφή ελληνικά	Ημ/νία δειγμ/ας	Ώρα δειγμ/ας	Ημ/νία παράδοσης στο εργ/ριο	Ημ/νία ανάλυσης	Intestinal enterococci (cfu/100ml)	Escherichia coli (cfu/100ml)	ΚΑΤΑΛΟΙΠΑ ΠΙΣΣΑΣ	ΓΥΑΛΙΑ	ΠΛΑΣΤΙΚΑ	ΚΑΟΥΤΣΟΥΚ	ΑΛΛΑ ΑΠΟΡΡΙΜΜΑΤΑ	Κατάσταση Υδάτινης Επιφάνειας (Ημερη - Ελαφρά Κυματώδης - Πολύ κυματώδης)	Διεύθυνση Ανέμου	Βροχόπτωση της ημέρας δειγματοληψίας (N - O)	Βροχόπτωση την προηγούμενη μέρα δειγματοληψίας (N - O)	Άλλα στοιχεία	ΓΑΛΑΖΙΑ ΣΗΜΑΙΑ
Ναυπλιέων	Ναυπλιέων	Ίρια	ELBW03923 6081101	960 μ. από το βορειοδυτικό άκρο της ακτής	31/5/2023	14:15	31/5/2023	1/6/2023	1	23	ΟΧΙ	ΟΧΙ	ΟΧΙ	ΟΧΙ	ΟΧΙ	Πολύ κυματώδης	ΒΑ	ΌΧΙ	ΌΧΙ	ΗΛΙΟΣ, ΘΟΛΑ	
Ναυπλιέων	Ναυπλιέων	Κάντια 2	ELBW03923 6083101	Δυτικό άκρο της ακτής	31/5/2023	14:34	31/5/2023	1/6/2023	2	35	ΟΧΙ	ΟΧΙ	ΟΧΙ	ΟΧΙ	ΟΧΙ	Πολύ κυματώδης	ΝΑ	ΌΧΙ	ΌΧΙ	ΣΥΝΝΕΦΙΑ, ΘΟΛΑ	

Πελοποννήσου

Ναυπλιέων	Κάντια 1	ELBW03923 6074101	Μέσον ακτής. Πλησίον εκβολής ρέματος.	31/5/2023	14:43	31/5/2023	1/6/2023	2	31	OXI	OXI	OXI	OXI	OXI	Πολύ κυματώδης	NA	ΌΧΙ	ΌΧΙ	ΗΛΙΟΣ, ΘΟΛΑ	
Ναυπλιέων	Κονδύλι	ELBW03923 6078101	270 μ. από νοτιοανατολικό άκρο της ακτής	31/5/2023	14:58	31/5/2023	1/6/2023	1	17	OXI	OXI	OXI	OXI	OXI	Πολύ κυματώδης	NA	ΌΧΙ	ΌΧΙ	ΣΥΝΝΕΦΙΑ, ΘΟΛΑ	
Ναυπλιέων	Βιβάρι	ELBW03923 6080101	Μέσον ακτής	31/5/2023	15:12	31/5/2023	1/6/2023	1	17	OXI	OXI	OXI	OXI	OXI	Ελαφρά Κυματώδης	NA	ΌΧΙ	ΌΧΙ	ΗΛΙΟΣ, ΘΟΛΑ	
Ναυπλιέων	Πλάκα - Γλυφός - Μελισσινού - Καστράκι	ELBW03923 6073101	720 μ. από το βορειοανατολικό άκρο της ακτής	31/5/2023	15:29	31/5/2023	1/6/2023	2	21	OXI	OXI	OXI	OXI	OXI	Πολύ κυματώδης	NA	ΌΧΙ	ΌΧΙ	ΣΥΝΝΕΦΙΑ, ΘΟΛΑ	
Ναυπλιέων	Τολό 1	ELBW03923 6072101	Πλησίον προβόλου στο μέσο της ακτής	31/5/2023	15:56	31/5/2023	1/6/2023	11	56	OXI	OXI	OXI	OXI	OXI	Ελαφρά Κυματώδης	NA	ΌΧΙ	ΌΧΙ	ΣΥΝΝΕΦΙΑ, ΘΟΛΑ	
Ναυπλιέων	Τολό 2	ELBW03923 6082101	295 μ. από το βορειοανατολικό άκρο της ακτής	31/5/2023	16:11	31/5/2023	1/6/2023	5	43	OXI	OXI	OXI	OXI	OXI	Ελαφρά Κυματώδης	NA	ΌΧΙ	ΌΧΙ	ΗΛΙΟΣ, ΘΟΛΑ	
Ναυπλιέων	Καραθώνας	ELBW03923 6076101	Μέσον ακτής	31/5/2023	16:39	31/5/2023	1/6/2023	3	20	OXI	OXI	OXI	OXI	OXI	Ελαφρά Κυματώδης	NA	ΌΧΙ	ΌΧΙ	ΗΛΙΟΣ, ΔΙΑΥΓΗ	

Ναυπλιέων	Αρβανιτιά	ELBW03923 6079101	Μέσον ακτής	31/5/2023	17:00	31/5/2023	1/6/2023	27	88	ΟΧΙ	ΟΧΙ	ΟΧΙ	ΟΧΙ	ΟΧΙ	Πολύ κυματώδης	NA	ΌΧΙ	ΌΧΙ	ΗΛΙΟΣ, ΘΟΛΑ
Ναυπλιέων	Ναυτικός Όμιλος	ELBW03923 6077101	Βόρειο άκρο ακτής	31/5/2023	17:21	31/5/2023	1/6/2023	30	95	ΟΧΙ	ΟΧΙ	ΟΧΙ	ΟΧΙ	ΝΑΙ	Ελαφρά Κυματώδης	NA	ΌΧΙ	ΌΧΙ	ΣΥΝΝΕΦΙΑ, ΘΟΛΑ
Ναυπλιέων	Μπανιέρες	ELBW03923 6075101	10 μ. από το βόρειο άκρο της ακτής	31/5/2023	17:26	31/5/2023	1/6/2023	2	37	ΟΧΙ	ΟΧΙ	ΟΧΙ	ΟΧΙ	ΟΧΙ	ΗΡΕΜΗ	NA	ΌΧΙ	ΌΧΙ	ΣΥΝΝΕΦΙΑ, ΔΙΑΥΓΗ

ΚΡΙΤΗΡΙΑ ΑΞΙΟΛΟΓΗΣΗΣ ΠΟΙΟΤΗΤΑΣ ΥΔΑΤΩΝ ΚΟΛΥΜΒΗΣΗΣ ΣΥΜΦΩΝΑ ΜΕ ΤΗΝ ΟΔΗΓΙΑ 2006/7/ΕΚ					
ΠΑΡΑΚΟΛΟΥΘΟΥΜΕΝΗ ΠΑΡΑΜΕΤΡΟΣ ΜΙΚΡΟΒΙΟΛΟΓΙΚΟΥ ΕΛΕΓΧΟΥ ΔΕΙΓΜΑΤΟΣ ΝΕΡΟΥ ΚΟΛΥΜΒΗΣΗΣ	ΤΑΞΙΝΟΜΗΣΗ & ΠΟΙΟΤΙΚΟΣ ΧΑΡΑΚΤΗΡΙΣΜΟΣ				ΜΕΘΟΔΟΙ ΑΝΑΛΥΣΗΣ ΑΝΑΦΟΡΑΣ
					
	ΕΞΑΙΡΕΤΙΚΗ ΠΟΙΟΤΗΤΑ	ΚΑΛΗ ΠΟΙΟΤΗΤΑ	ΕΠΑΡΚΗΣ ΠΟΙΟΤΗΤΑ	ΑΝΕΠΑΡΚΗΣ ΠΟΙΟΤΗΤΑ	
E: Εντερόκοκκοι (cfu/100ml)	E*≤100	100<E*≤200	E**≤185	E**>185	ISO 7899-1 ή ISO 7899-2
K: Κολοβακτηρίδια (cfu/100ml)	K*≤250	250<K*≤500	K**≤500	K**>500	ISO 9308-3 ή ISO 9308-1
<p>(*) Βάσει αξιολόγησης σύμφωνα με το 95% επί του συγκροτούμενου συνόλου ποιοτικών δεδομένων (δειγμάτων) των τελευταίων 4 συναπτά κολυμβητικών περιόδων</p> <p>(**) Βάσει αξιολόγησης σύμφωνα με το 90% επί του συγκροτούμενου συνόλου ποιοτικών δεδομένων (δειγμάτων) των τελευταίων 4 συναπτά κολυμβητικών περιόδων</p> <p>(***) Για συνεχόμενο (επί 5 συναπτά έτη) χαρακτηρισμό "ανεπαρκούς ποιότητας" εισάγεται μόνιμη απαγόρευση κολύμβησης ή μόνιμη σύσταση αποφυγής</p>					