

ΑΠΟΚΕΝΤΡΩΜΕΝΗ ΔΙΟΙΚΗΣΗ ΠΕΛΟΠΟΝΝΗΣΟΥ, ΔΥΤΙΚΗΣ ΕΛΛΑΔΑΣ & ΙΟΥΝΙΟΥ  
ΑΠΟΤΕΛΕΣΜΑΤΑ ΠΑΡΑΚΟΛΟΥΘΗΣΗΣ ΤΩΝ ΑΚΤΩΝ ΚΟΛΥΜΒΗΣΗΣ ΠΕΡΙΦΕΡΕΙΑΣ ΠΕΛΟΠΟΝΝΗΣΟΥ  
ΚΟΛΥΜΒΗΤΙΚΗ ΠΕΡΙΟΔΟΣ 2020






Ευρωπαϊκή Ένωση  
Ευρωπαϊκό Ταμείο  
Περιφερειακής Ανάπτυξης



ΔΗΜΟΣ: ΒΟΡΕΙΑΣ ΚΥΝΟΥΡΙΑΣ

ΠΕΡΙΟΔΟΣ: ΜΑΙΟΣ 2020

ΒΑΣΙΚΑ ΣΤΟΙΧΕΙΑ					ΜΕΤΡΗΣΕΙΣ ΑΝΑΛΥΤΙΚΑ							ΣΥΝΘΗΚΕΣ ΜΕΤΡΗΣΗΣ					ΓΑΛΑΖΙΑ ΣΗΜΑΙΑ
					ΑΝΑΛΥΣΕΙΣ		ΟΠΤΙΚΑ ΕΚΤΙΜΟΥΜΕΝΕΣ ΠΑΡΑΜΕΤΡΟΙ										
Δήμος	Ακτή	Κωδικός Σταθμού (BWID)	Περιγραφή ελληνικά	Ημ/νία δειγμ/ας ΗΗ/ΜΜ/ΕΕΕΕ	Intestinal enterococci (cfu/100ml)	Escherichia coli (cfu/100ml)	ΚΑΤΑΛΟΙΠΑ ΠΙΣΣΑΣ	ΓΥΑΛΙΑ	ΠΛΑΣΤΙΚΑ	ΚΑΟΥΤΣΟΥΚ	ΆΛΛΑ ΑΠΟΡΡΙΜΜΑΤΑ	Κατάσταση Υδάτινης Επιφάνειας (Ήρεμη - Ελαφρά Κυματώδης - Πολύ κυματώδης)	Διεύθυνση Ανέμου	Βροχόπτωση της ημέρας δειγματοληψίας (N - O)	Βροχόπτωση την προηγούμενη μέρα δειγματοληψίας (N - O)	Άλλα στοιχεία	ΓΑΛΑΖΙΑ ΣΗΜΑΙΑ
Μονεμβασιάς	Μεγάλη_Άμμος_Μονεμβασιάς	GRBW039251073101	90 μ. από το βόρειο άκρο της ακτής	25/05/2020	3	4	ΌΧΙ	ΌΧΙ	ΌΧΙ	ΌΧΙ	ΌΧΙ	Ελαφρά Κυματώδης	NA	ΌΧΙ	ΌΧΙ	ΣΥΝΝΕΦΙΑ, ΑΕΡΑΣ, ΘΟΛΑ	
Μονεμβασιάς	Πορί_Μονεμβασιάς	GRBW039251070101	440 μ. από το νότιο άκρο της ακτής	25/05/2020	0	0	ΌΧΙ	ΌΧΙ	ΌΧΙ	ΌΧΙ	ΌΧΙ	Ελαφρά Κυματώδης	A	ΌΧΙ	ΌΧΙ	ΗΛΙΟΣ, ΑΕΡΑΣ, ΔΙΑΥΓΗ	
Μονεμβασιάς	Μονεμβασιά_Μονεμβασιάς	GRBW039251064101	175 μ. από το νοτιοανατολικό άκρο της ακτής	25/05/2020	0	0	ΌΧΙ	ΌΧΙ	ΌΧΙ	ΌΧΙ	ΌΧΙ	Ήρεμη	A	ΌΧΙ	ΌΧΙ	ΗΛΙΟΣ, ΑΕΡΑΣ, ΘΟΛΑ	
Μονεμβασιάς	Αμπελάκια_Μονεμβασιάς	GRBW039251072101	60 μ. από το βόρειο άκρο της ακτής	25/05/2020	0	0	ΌΧΙ	ΌΧΙ	ΌΧΙ	ΌΧΙ	ΌΧΙ	Ήρεμη	A	ΌΧΙ	ΌΧΙ	ΗΛΙΟΣ, ΑΕΡΑΣ, ΔΙΑΥΓΗ, ΕΚΤΑΚΤΑ ΠΕΡΙΣΤΑΤΙΚΑ ( ΆΛΛΟ: ΣΥΓΚΕΝΤΡΩΣΕΙΣ ΦΥΤΟΠΛΑΚΤΟΝ)	
Μονεμβασιάς	Νεάπολη_Βόρεια_Μονεμβασιάς	GRBW039251071101	Μέσον ακτής	26/05/2020	0	0	ΌΧΙ	ΌΧΙ	ΌΧΙ	ΌΧΙ	ΌΧΙ	Ήρεμη	ND	ΌΧΙ	ΌΧΙ	ΗΛΙΟΣ, ΑΕΡΑΣ, ΔΙΑΥΓΗ	
Μονεμβασιάς	Νεάπολη_Νότια_Μονεμβασιάς	GRBW039251065101	Μέσον ακτής	26/05/2020	0	0	ΌΧΙ	ΌΧΙ	ΌΧΙ	ΌΧΙ	ΌΧΙ	Ήρεμη	ND	ΌΧΙ	ΌΧΙ	ΗΛΙΟΣ, ΑΕΡΑΣ, ΔΙΑΥΓΗ	

ΒΑΣΙΚΑ ΣΤΟΙΧΕΙΑ					ΜΕΤΡΗΣΕΙΣ ΑΝΑΛΥΤΙΚΑ							ΣΥΝΘΗΚΕΣ ΜΕΤΡΗΣΗΣ					ΓΑΛΑΖΙΑ ΣΗΜΑΙΑ
					ΑΝΑΛΥΣΕΙΣ		ΟΠΤΙΚΑ ΕΚΤΙΜΟΥΜΕΝΕΣ ΠΑΡΑΜΕΤΡΟΙ										
Δήμος	Ακτή	Κωδικός Σταθμού (BWID)	Περιγραφή ελληνικά	Ημ/νία δειγμ/ας ΗΗ/ΜΜ/ΕΕΕΕ	Intestinal enterococci (cfu/100ml)	Escherichia coli (cfu/100ml)	ΚΑΤΑΛΟΙΠΑ ΠΙΣΣΑΣ	ΓΥΑΛΙΑ	ΠΛΑΣΤΙΚΑ	ΚΑΟΥΤΣΟΥΚ	ΆΛΛΑ ΑΠΟΡΡΙΜΜΑΤΑ	Κατάσταση Υδάτινης Επιφάνειας (Ήρεμη - Ελαφρά Κυματώδης - Πολύ κυματώδης)	Διεύθυνση Ανέμου	Βροχόπτωση της ημέρας δειγματοληψίας (N - O)	Βροχόπτωση την προηγούμενη μέρα δειγματοληψίας (N - O)	Άλλα στοιχεία	ΓΑΛΑΖΙΑ ΣΗΜΑΙΑ
Μονεμβασιάς	Αρχάγγελος_Μονεμβασιάς	GRBW039251067101	Μέσον ακτής	26/05/2020	0	0	ΌΧΙ	ΌΧΙ	ΌΧΙ	ΌΧΙ	ΌΧΙ	Ήρεμη	A	ΌΧΙ	ΌΧΙ	ΗΛΙΟΣ, ΑΕΡΑΣ, ΔΙΑΥΓΗ	
Μονεμβασιάς	Χαρακιά_Μονεμβασιάς	GRBW039251066101	470 μ. από το νότιο άκρο της ακτής	26/05/2020	0	0	ΌΧΙ	ΌΧΙ	ΌΧΙ	ΌΧΙ	ΌΧΙ	Ήρεμη	A	ΌΧΙ	ΌΧΙ	ΗΛΙΟΣ, ΑΕΡΑΣ, ΔΙΑΥΓΗ	
Μονεμβασιάς	Πλύτρα_Μονεμβασιάς	GRBW039251069101	500 μ. από το ανατολικό άκρο της ακτής	26/05/2020	0	0	ΌΧΙ	ΌΧΙ	ΌΧΙ	ΌΧΙ	ΌΧΙ	Ήρεμη	A	ΌΧΙ	ΝΑΙ	ΣΥΝΝΕΦΙΑ, ΑΕΡΑΣ, ΔΙΑΥΓΗ	
Μονεμβασιάς	Τηγάνια_Μονεμβασιάς	GRBW039251068101	35 μ. από το νοτιοανατολικό άκρο της ακτής	26/05/2020	0	0	ΌΧΙ	ΌΧΙ	ΌΧΙ	ΌΧΙ	ΌΧΙ	Ήρεμη	A	ΌΧΙ	ΌΧΙ	ΣΥΝΝΕΦΙΑ, ΑΕΡΑΣ, ΔΙΑΥΓΗ, ΠΑΡΟΥΣΙΑ ΑΛΓΗΣ ΚΑΙ ΦΥΚΙΩΝ ( ΦΥΚΙΑ ΠΟΣΕΙΔΩΝΙΑΣ ΣΤΗΝ ΠΑΡΑΛΙΑ)	
Μονεμβασιάς	Βιανδίνη_Μονεμβασιάς	GRBW039251062101	Μέσον ακτής	26/05/2020	0	0	ΌΧΙ	ΌΧΙ	ΌΧΙ	ΌΧΙ	ΌΧΙ	Ήρεμη	A	ΌΧΙ	ΌΧΙ	ΣΥΝΝΕΦΙΑ, ΑΕΡΑΣ, ΔΙΑΥΓΗ, ΠΑΡΟΥΣΙΑ ΑΛΓΗΣ ΚΑΙ ΦΥΚΙΩΝ ( ΦΥΚΙΑ ΠΟΣΕΙΔΩΝΙΑΣ ΣΤΗΝ ΠΑΡΑΛΙΑ)	
Μονεμβασιάς	Ελιά_Μονεμβασιάς	GRBW039251063101	Μέσον ακτής	26/05/2020	0	0	ΌΧΙ	ΌΧΙ	ΌΧΙ	ΌΧΙ	ΌΧΙ	Ήρεμη	A	ΌΧΙ	ΌΧΙ	ΣΥΝΝΕΦΙΑ, ΑΕΡΑΣ, ΔΙΑΥΓΗ, ΠΑΡΟΥΣΙΑ ΑΛΓΗΣ ΚΑΙ ΦΥΚΙΩΝ ( ΦΥΚΙΑ ΠΟΣΕΙΔΩΝΙΑΣ ΣΤΗΝ ΠΑΡΑΛΙΑ)	
Μονεμβασιάς	Κάβος_Μονεμβασιάς	GRBW039251108101	Μέσον ακτής	26/05/2020	0	0	ΌΧΙ	ΌΧΙ	ΌΧΙ	ΌΧΙ	ΌΧΙ	Ήρεμη	A	ΌΧΙ	ΌΧΙ	ΣΥΝΝΕΦΙΑ, ΑΕΡΑΣ, ΔΙΑΥΓΗ	

ΒΑΣΙΚΑ ΣΤΟΙΧΕΙΑ					ΜΕΤΡΗΣΕΙΣ ΑΝΑΛΥΤΙΚΑ							ΣΥΝΘΗΚΕΣ ΜΕΤΡΗΣΗΣ					ΓΑΛΑΖΙΑ ΣΗΜΑΙΑ
					ΑΝΑΛΥΣΕΙΣ		ΟΠΤΙΚΑ ΕΚΤΙΜΟΥΜΕΝΕΣ ΠΑΡΑΜΕΤΡΟΙ										
Δήμος	Ακτή	Κωδικός Σταθμού (BWID)	Περιγραφή ελληνικά	Ημ/νία δειγμ/ας ΗΗ/ΜΜ/ΕΕΕΕ	Intestinal enterococci (cfu/100ml)	Escherichia coli (cfu/100ml)	ΚΑΤΑΛΟΙΠΑ ΠΙΣΣΑΣ	ΓΥΑΛΙΑ	ΠΛΑΣΤΙΚΑ	ΚΑΟΥΤΣΟΥΚ	ΆΛΛΑ ΑΠΟΡΡΙΜΜΑΤΑ	Κατάσταση Υδάτινης Επιφάνειας (Ημερημ - Ελαφρά Κυματώδης - Πολύ κυματώδης)	Διεύθυνση Ανέμου	Βροχόπτωση της ημέρας δειγματοληψίας (N - O)	Βροχόπτωση την προηγούμενη μέρα δειγματοληψίας (N - O)	Άλλα στοιχεία	ΓΑΛΑΖΙΑ ΣΗΜΑΙΑ
Μονεμβασιάς	Αγία_Κυριακή	GRBW039251120101	Μέσον ακτής	25/05/2020	0	0	ΌΧΙ	ΌΧΙ	ΌΧΙ	ΌΧΙ	ΌΧΙ	ΕΛΑΦΡΑ ΚΥΜΑΤΩΔΗΣ	ΝΑ	ΌΧΙ	ΌΧΙ	ΗΛΙΟΣ, ΑΕΡΑΣ, ΔΙΑΥΓΗ	
Μονεμβασιάς	Ξιφίας	GRBW039251121101	Μέσον ακτής	25/05/2020	2	20	ΌΧΙ	ΌΧΙ	ΌΧΙ	ΌΧΙ	ΌΧΙ	ΗΡΕΜΗ	Α	ΌΧΙ	ΌΧΙ	ΗΛΙΟΣ, ΑΕΡΑΣ, ΘΟΛΑ, ΕΚΤΑΚΤΑ ΠΕΡΙΣΤΑΤΙΚΑ (ΆΛΛΟ:ΦΥΚΙΑ ΠΟΣΕΙΔΩΝΙΑΣ)	
Μονεμβασιάς	Παχιά_Άμμος_Μαραθιά	GRBW039251119101	210 μ. από το βορειοδυτικό άκρο της ακτής	26/05/2020	0	0	ΌΧΙ	ΌΧΙ	ΌΧΙ	ΌΧΙ	ΌΧΙ	ΗΡΕΜΗ	Α	ΌΧΙ	ΌΧΙ	ΗΛΙΟΣ, ΑΕΡΑΣ, ΔΙΑΥΓΗ	

ΚΡΙΤΗΡΙΑ ΑΞΙΟΛΟΓΗΣΗΣ ΠΟΙΟΤΗΤΑΣ ΥΔΑΤΩΝ ΚΟΛΥΜΒΗΣΗΣ ΣΥΜΦΩΝΑ ΜΕ ΤΗΝ ΟΔΗΓΙΑ 2006/7/ΕΚ					
ΠΑΡΑΚΟΛΟΥΘΟΥΜΕΝΗ ΠΑΡΑΜΕΤΡΟΣ ΜΙΚΡΟΒΙΟΛΟΓΙΚΟΥ ΕΛΕΓΧΟΥ ΔΕΙΓΜΑΤΟΣ ΝΕΡΟΥ ΚΟΛΥΜΒΗΣΗΣ	ΤΑΞΙΝΟΜΗΣΗ & ΠΟΙΟΤΙΚΟΣ ΧΑΡΑΚΤΗΡΙΣΜΟΣ				ΜΕΘΟΔΟΙ ΑΝΑΛΥΣΗΣ ΑΝΑΦΟΡΑΣ
	 ΕΞΑΙΡΕΤΙΚΗ ΠΟΙΟΤΗΤΑ	 ΚΑΛΗ ΠΟΙΟΤΗΤΑ	 ΕΠΑΡΚΗΣ ΠΟΙΟΤΗΤΑ	 ΑΝΕΠΑΡΚΗΣ ΠΟΙΟΤΗΤΑ	
Ε: Εντερόκοκκοι (cfu/100ml)	E*≤100	100<E*≤200	E**≤185	E**>185	ISO 7899-1 ή ISO 7899-2
Κ: Κολοβακτηρίδια (cfu/100ml)	K*≤250	250<K*≤500	K**≤500	K**>500	ISO 9308-3 ή ISO 9308-1
(*) Βάσει αξιολόγησης σύμφωνα με το 95% επί του συγκροτούμενου συνόλου ποιοτικών δεδομένων (δειγμάτων) των τελευταίων 4 συναπτά κολυμητικών περιόδων					
(**) Βάσει αξιολόγησης σύμφωνα με το 90% επί του συγκροτούμενου συνόλου ποιοτικών δεδομένων (δειγμάτων) των τελευταίων 4 συναπτά κολυμητικών περιόδων					
(***) Για συνεχόμενο (επί 5 συναπτά έτη) χαρακτηρισμό "ανεπαρκούς ποιότητας" εισάγεται μόνιμη απαγόρευση κολύμβησης ή μόνιμη σύσταση αποφυγής					