

ΑΠΟΚΕΝΤΡΩΜΕΝΗ ΔΙΟΙΚΗΣΗ ΠΕΛΟΠΟΝΝΗΣΟΥ, ΔΥΤΙΚΗΣ ΕΛΛΑΔΑΣ & ΙΟΥΝΙΟΥ  
ΑΠΟΤΕΛΕΣΜΑΤΑ ΠΑΡΑΚΟΛΟΥΘΗΣΗΣ ΤΩΝ ΑΚΤΩΝ ΚΟΛΥΜΒΗΣΗΣ ΠΕΡΙΦΕΡΕΙΑΣ ΠΕΛΟΠΟΝΝΗΣΟΥ  
ΚΟΛΥΜΒΗΤΙΚΗ ΠΕΡΙΟΔΟΣ 2022








Ευρωπαϊκή Ένωση  
Ευρωπαϊκό Ταμείο  
Περιφερειακής Ανάπτυξης



ΔΗΜΟΣ: ΜΟΝΕΜΒΑΣΙΑΣ

ΠΕΡΙΟΔΟΣ: ΙΟΥΛΙΟΣ 2022

ΒΑΣΙΚΑ ΣΤΟΙΧΕΙΑ					ΜΕΤΡΗΣΕΙΣ ΑΝΑΛΥΤΙΚΑ							ΣΥΝΘΗΚΕΣ ΜΕΤΡΗΣΗΣ				ΓΑΛΑΖΙΑ ΣΗΜΑΙΑ	
					ΑΝΑΛΥΣΕΙΣ		ΟΠΤΙΚΑ ΕΚΤΙΜΟΥΜΕΝΕΣ ΠΑΡΑΜΕΤΡΟΙ										
Δήμος	Ακτή	Κωδικός Σταθμού (BWID)	Περιγραφή ελληνικά	Ημ/νία δειγμ/ας ΗΗ/ΜΜ/ΕΕΕΕ	Intestinal enterococci (cfu/100ml)	Escherichia coli (cfu/100ml)	ΚΑΤΑΛΟΙΠΑ ΠΙΣΣΑΣ	ΓΥΑΛΙΑ	ΠΛΑΣΤΙΚΑ	ΚΑΟΥΤΣΟΥΚ	ΆΛΛΑ ΑΠΟΡΡΙΜΜΑΤΑ	Κατάσταση Υδάτινης Επιφάνειας (Ήρεμη - Ελαφρά Κυματώδης - Πολύ	Διεύθυνση Ανέμου	Βροχόπτωση της ημέρας δεκαεξαπολήφιας (N - O)	Βροχόπτωση την προηγούμενη μέρα δεκαεξαπολήφιας (N - O)	Άλλα στοιχεία	ΓΑΛΑΖΙΑ ΣΗΜΑΙΑ
Μονεμβασιάς	Αγία Κυριακή_Μονεμβασιάς	ELBW039251120101	Μέσον ακτής	18/7/2022	0	0	ΌΧΙ	ΌΧΙ	ΌΧΙ	ΌΧΙ	ΌΧΙ	Ήρεμη	NA	ΌΧΙ	ΌΧΙ	ΗΛΙΟΣ, ΑΕΡΑΣ, ΔΙΑΥΓΗ	
Μονεμβασιάς	Μεγάλη_Άμμος_Μονεμβασιάς	ELBW039251073101	90 μ. από το βόρειο άκρο της ακτής	18/7/2022	1	0	ΌΧΙ	ΌΧΙ	ΌΧΙ	ΌΧΙ	ΌΧΙ	Ήρεμη	NA	ΌΧΙ	ΌΧΙ	ΗΛΙΟΣ, ΑΕΡΑΣ, ΔΙΑΥΓΗ	
Μονεμβασιάς	Νεάπολη_Βόρεια_Μονεμβασιάς	ELBW039251071101	Μέσον ακτής	19/7/2022	1	0	ΌΧΙ	ΌΧΙ	ΝΑΙ (ΜΙΚΡΗ ΠΟΣΟΤΗΤΑ)	ΌΧΙ	ΝΑΙ (ΜΙΚΡΗ ΠΟΣΟΤΗΤΑ)	Ήρεμη	BA	ΌΧΙ	ΌΧΙ	ΗΛΙΟΣ, ΑΕΡΑΣ, ΔΙΑΥΓΗ	
Μονεμβασιάς	Νεάπολη_Νότια_Μονεμβασιάς	ELBW039251065101	Μέσον ακτής	19/7/2022	0	4	ΌΧΙ	ΌΧΙ	ΝΑΙ (ΜΕΤΡΙΑ ΠΟΣΟΤΗΤΑ)	ΌΧΙ	ΝΑΙ (ΜΕΤΡΙΑ ΠΟΣΟΤΗΤΑ)	Ήρεμη	ΑΠΝΟΙΑ	ΌΧΙ	ΌΧΙ	ΗΛΙΟΣ, ΔΙΑΥΓΗ	
Μονεμβασιάς	Άγιος Φωκάς_Μονεμβασιάς	ELBW039251130101	40 μ. από το βόρειο άκρο της ακτής	19/7/2022	2	4	ΝΑΙ (ΜΕΓΑΛΗ ΠΟΣΟΤΗΤΑ)	ΌΧΙ	ΝΑΙ (ΜΕΓΑΛΗ ΠΟΣΟΤΗΤΑ)	ΝΑΙ (ΜΙΚΡΗ ΠΟΣΟΤΗΤΑ)	ΝΑΙ (ΜΙΚΡΗ ΠΟΣΟΤΗΤΑ)	Πολύ κυματώδης	BA	ΌΧΙ	ΌΧΙ	ΗΛΙΟΣ, ΑΕΡΑΣ, ΘΟΛΑ	
Μονεμβασιάς	Ξιφίας_Μονεμβασιάς	ELBW039251121101	Μέσον ακτής	19/7/2022	0	0	ΝΑΙ (ΜΙΚΡΗ ΠΟΣΟΤΗΤΑ)	ΌΧΙ	ΝΑΙ (ΜΕΤΡΙΑ ΠΟΣΟΤΗΤΑ)	ΌΧΙ	ΝΑΙ (ΜΙΚΡΗ ΠΟΣΟΤΗΤΑ)	Πολύ κυματώδης	BA	ΌΧΙ	ΌΧΙ	ΗΛΙΟΣ, ΑΕΡΑΣ, ΘΟΛΑ	
Μονεμβασιάς	Αμπελάκια_Μονεμβασιάς	ELBW039251072101	60 μ. από το βόρειο άκρο της ακτής	19/7/2022	1	0	ΌΧΙ	ΌΧΙ	ΌΧΙ	ΌΧΙ	ΌΧΙ	Πολύ κυματώδης	BA	ΌΧΙ	ΌΧΙ	ΗΛΙΟΣ, ΑΕΡΑΣ, ΔΙΑΥΓΗ	

ΒΑΣΙΚΑ ΣΤΟΙΧΕΙΑ					ΜΕΤΡΗΣΕΙΣ ΑΝΑΛΥΤΙΚΑ							ΣΥΝΘΗΚΕΣ ΜΕΤΡΗΣΗΣ					ΓΑΛΑΖΙΑ ΣΗΜΑΙΑ
					ΑΝΑΛΥΣΕΙΣ		ΟΠΤΙΚΑ ΕΚΤΙΜΟΥΜΕΝΕΣ ΠΑΡΑΜΕΤΡΟΙ										
Δήμος	Ακτή	Κωδικός Σταθμού (BWID)	Περιγραφή ελληνικά	Ημ/νία δειγμ/ας ΗΗ/ΜΜ/ΕΕΕΕ	Intestinal enterococci (cfu/100ml)	Escherichia coli (cfu/100ml)	ΚΑΤΑΛΟΙΠΑ ΠΙΣΣΑΣ	ΓΥΑΛΙΑ	ΠΛΑΣΤΙΚΑ	ΚΑΟΥΤΣΟΥΚ	ΆΛΛΑ ΑΠΟΡΡΙΜΜΑΤΑ	Κατάσταση Υδάτινης Επιφάνειας (Ήρεμη - Ελαφρά Κυματώδης - Πολύ	Διεύθυνση Ανέμου	Βροχόπτωση της ημέρας δειγματοληψίας (N - O)	Βροχόπτωση την προηγούμενη μέρα δειγματοληψίας (N - O)	Άλλα στοιχεία	ΓΑΛΑΖΙΑ ΣΗΜΑΙΑ
Μονεμβασιάς	Μονεμβασιά_Μονεμβασιάς	ELBW039251064101	175 μ. από το νοτιοανατολικό άκρο της ακτής	19/7/2022	7	8	ΝΑΙ (ΜΕΤΡΙΑ ΠΟΣΟΤΗΤΑ)	ΌΧΙ	ΝΑΙ (ΜΙΚΡΗ ΠΟΣΟΤΗΤΑ)	ΌΧΙ	ΌΧΙ	Πολύ κυματώδης	ΒΑ	ΌΧΙ	ΌΧΙ	ΗΛΙΟΣ, ΑΕΡΑΣ, ΔΙΑΥΓΗ	
Μονεμβασιάς	Πορί_Μονεμβασιάς	ELBW039251070101	440 μ. από το νότιο άκρο της ακτής	19/7/2022	8	2	ΌΧΙ	ΌΧΙ	ΝΑΙ (ΜΙΚΡΗ ΠΟΣΟΤΗΤΑ)	ΌΧΙ	ΌΧΙ	Πολύ κυματώδης	ΒΑ	ΌΧΙ	ΌΧΙ	ΗΛΙΟΣ, ΑΕΡΑΣ, ΔΙΑΥΓΗ	
Μονεμβασιάς	Παχιά_Άμμος_Μαραθιά_Μονεμβασιάς	ELBW039251119101	210 μ. από το βορειοδυτικό άκρο της ακτής	19/7/2022	0	0	ΌΧΙ	ΌΧΙ	ΝΑΙ (ΜΙΚΡΗ ΠΟΣΟΤΗΤΑ)	ΌΧΙ	ΝΑΙ (ΜΙΚΡΗ ΠΟΣΟΤΗΤΑ)	Ήρεμη	ΒΑ	ΌΧΙ	ΌΧΙ	ΗΛΙΟΣ, ΑΕΡΑΣ, ΔΙΑΥΓΗ	
Μονεμβασιάς	Αρχάγγελος_Μονεμβασιάς	ELBW039251067101	Μέσον ακτής	19/7/2022	0	8	ΌΧΙ	ΌΧΙ	ΝΑΙ (ΜΙΚΡΗ ΠΟΣΟΤΗΤΑ)	ΌΧΙ	ΝΑΙ (ΜΙΚΡΗ ΠΟΣΟΤΗΤΑ)	Ελαφρά Κυματώδης	ΒΑ	ΌΧΙ	ΌΧΙ	ΗΛΙΟΣ, ΑΕΡΑΣ, ΔΙΑΥΓΗ	
Μονεμβασιάς	Χαρακιά_Μονεμβασιάς	ELBW039251066101	470 μ. από το νότιο άκρο της ακτής	19/7/2022	57	2	ΌΧΙ	ΌΧΙ	ΝΑΙ (ΜΙΚΡΗ ΠΟΣΟΤΗΤΑ)	ΌΧΙ	ΝΑΙ (ΜΙΚΡΗ ΠΟΣΟΤΗΤΑ)	Ήρεμη	ΒΑ	ΌΧΙ	ΌΧΙ	ΗΛΙΟΣ, ΑΕΡΑΣ, ΔΙΑΥΓΗ	
Μονεμβασιάς	Πλύτρα_Μονεμβασιάς	ELBW039251069101	500 μ. από το ανατολικό άκρο της ακτής	19/7/2022	2	0	ΝΑΙ (ΜΙΚΡΗ ΠΟΣΟΤΗΤΑ)	ΌΧΙ	ΝΑΙ (ΜΙΚΡΗ ΠΟΣΟΤΗΤΑ)	ΌΧΙ	ΝΑΙ (ΜΙΚΡΗ ΠΟΣΟΤΗΤΑ)	Ήρεμη	ΒΑ	ΌΧΙ	ΌΧΙ	ΗΛΙΟΣ, ΑΕΡΑΣ, ΔΙΑΥΓΗ	
Μονεμβασιάς	Τηγάνια_Μονεμβασιάς	ELBW039251068101	35 μ. από το νοτιοανατολικό άκρο της ακτής	19/7/2022	0	0	ΌΧΙ	ΌΧΙ	ΝΑΙ (ΜΙΚΡΗ ΠΟΣΟΤΗΤΑ)	ΝΑΙ (ΜΙΚΡΗ ΠΟΣΟΤΗΤΑ)	ΝΑΙ (ΜΙΚΡΗ ΠΟΣΟΤΗΤΑ)	Ήρεμη	ΒΑ	ΌΧΙ	ΌΧΙ	ΗΛΙΟΣ, ΑΕΡΑΣ, ΔΙΑΥΓΗ	
Μονεμβασιάς	Βιανδίνη_Μονεμβασιάς	ELBW039251062101	Μέσον ακτής	19/7/2022	1	0	ΌΧΙ	ΌΧΙ	ΝΑΙ (ΜΕΤΡΙΑ ΠΟΣΟΤΗΤΑ)	ΝΑΙ (ΜΙΚΡΗ ΠΟΣΟΤΗΤΑ)	ΝΑΙ (ΜΙΚΡΗ ΠΟΣΟΤΗΤΑ)	Ήρεμη	ΒΑ	ΌΧΙ	ΌΧΙ	ΗΛΙΟΣ, ΑΕΡΑΣ, ΔΙΑΥΓΗ	

ΒΑΣΙΚΑ ΣΤΟΙΧΕΙΑ					ΜΕΤΡΗΣΕΙΣ ΑΝΑΛΥΤΙΚΑ							ΣΥΝΘΗΚΕΣ ΜΕΤΡΗΣΗΣ					
					ΑΝΑΛΥΣΕΙΣ		ΟΠΤΙΚΑ ΕΚΤΙΜΟΥΜΕΝΕΣ ΠΑΡΑΜΕΤΡΟΙ										
Δήμος	Ακτή	Κωδικός Σταθμού (BWID)	Περιγραφή ελληνικά	Ημ/νία δειγμ/ας ΗΗ/ΜΜ/ΕΕΕΕ	Intestinal enterococci (cfu/100ml)	Escherichia coli (cfu/100ml)	ΚΑΤΑΛΟΙΠΑ ΠΙΣΣΑΣ	ΓΥΑΛΙΑ	ΠΛΑΣΤΙΚΑ	ΚΑΟΥΤΣΟΥΚ	ΆΛΛΑ ΑΠΟΡΡΙΜΜΑΤΑ	Κατάσταση Υδάτινης Επιφάνειας (Ήρεμη - Ελαφρά Κυματώδης - Πολύ)	Διεύθυνση Ανέμου	Βροχόπτωση της ημέρας δειγματοληψίας (N - O)	Βροχόπτωση την προηγούμενη μέρα δειγματοληψίας (N - O)	Άλλα στοιχεία	ΓΑΛΑΞΙΑ ΣΗΜΑΙΑ
Μονεμβασιάς	Ελιά_Μονεμβασιάς	ELBW039251063101	Μέσον ακτής	19/7/2022	0	0	ΌΧΙ	ΌΧΙ	ΝΑΙ (ΜΙΚΡΗ ΠΟΣΟΤΗΤΑ)	ΌΧΙ	ΝΑΙ (ΜΙΚΡΗ ΠΟΣΟΤΗΤΑ)	Ήρεμη	ΒΑ	ΌΧΙ	ΌΧΙ	ΗΛΙΟΣ, ΑΕΡΑΣ, ΔΙΑΥΓΗ	
Μονεμβασιάς	Κάβος_Μονεμβασιάς	ELBW039251108101	Μέσον ακτής	19/7/2022	0	0	ΌΧΙ	ΌΧΙ	ΝΑΙ (ΜΙΚΡΗ ΠΟΣΟΤΗΤΑ)	ΌΧΙ	ΝΑΙ (ΜΙΚΡΗ ΠΟΣΟΤΗΤΑ)	Ήρεμη	ΒΑ	ΌΧΙ	ΌΧΙ	ΗΛΙΟΣ, ΑΕΡΑΣ, ΔΙΑΥΓΗ	

ΚΡΙΤΗΡΙΑ ΑΞΙΟΛΟΓΗΣΗΣ ΠΟΙΟΤΗΤΑΣ ΥΔΑΤΩΝ ΚΟΛΥΜΒΗΣΗΣ ΣΥΜΦΩΝΑ ΜΕ ΤΗΝ ΟΔΗΓΙΑ 2006/7/ΕΚ					
ΠΑΡΑΚΟΛΟΥΘΟΥΜΕΝΗ ΠΑΡΑΜΕΤΡΟΣ ΜΙΚΡΟΒΙΟΛΟΓΙΚΟΥ ΕΛΕΓΧΟΥ ΔΕΙΓΜΑΤΟΣ ΝΕΡΟΥ ΚΟΛΥΜΒΗΣΗΣ	ΤΑΞΙΝΟΜΗΣΗ & ΠΟΙΟΤΙΚΟΣ ΧΑΡΑΚΤΗΡΙΣΜΟΣ				ΜΕΘΟΔΟΙ ΑΝΑΛΥΣΗΣ ΑΝΑΦΟΡΑΣ
	 ΕΞΑΙΡΕΤΙΚΗ ΠΟΙΟΤΗΤΑ	 ΚΑΛΗ ΠΟΙΟΤΗΤΑ	 ΕΠΑΡΚΗΣ ΠΟΙΟΤΗΤΑ	 ΑΝΕΠΑΡΚΗΣ ΠΟΙΟΤΗΤΑ	
Ε: Εντερόκοκκοι (cfu/100ml)	E*≤100	100<E*≤200	E**≤185	E**>185	ISO 7899-1 ή ISO 7899-2
Κ: Κολοβακτηρίδια (cfu/100ml)	K*≤250	250<K*≤500	K**≤500	K**>500	ISO 9308-3 ή ISO 9308-1
(*) Βάσει αξιολόγησης σύμφωνα με το 95% επί του συγκροτούμενου συνόλου ποιοτικών δεδομένων (δειγμάτων) των τελευταίων 4 συναπτά κολυμητικών περιόδων					
(**) Βάσει αξιολόγησης σύμφωνα με το 90% επί του συγκροτούμενου συνόλου ποιοτικών δεδομένων (δειγμάτων) των τελευταίων 4 συναπτά κολυμητικών περιόδων					
(***) Για συνεχόμενο (επί 5 συναπτά έτη) χαρακτηρισμό "ανεπαρκούς ποιότητας" εισάγεται μόνιμη απαγόρευση κολύμβησης ή μόνιμη σύσταση αποφυγής					