


ΑΠΟΚΕΝΤΡΩΜΕΝΗ ΔΙΟΙΚΗΣΗ ΠΕΛΟΠΟΝΝΗΣΟΥ, ΔΥΤΙΚΗΣ ΕΛΛΑΔΑΣ & ΙΟΥΝΙΟΥ
ΑΠΟΤΕΛΕΣΜΑΤΑ ΠΑΡΑΚΟΛΟΥΘΗΣΗΣ ΤΩΝ ΑΚΤΩΝ ΚΟΛΥΜΒΗΣΗΣ ΠΕΡΙΦΕΡΕΙΑΣ ΠΕΛΟΠΟΝΝΗΣΟΥ
ΚΟΛΥΜΒΗΤΙΚΗ ΠΕΡΙΟΔΟΣ 2021





Ευρωπαϊκή Ένωση
Ευρωπαϊκό Ταμείο
Περιφερειακής Ανάπτυξης



ΔΗΜΟΣ: ΛΟΥΤΡΑΚΙΟΥ - ΑΓ. ΘΕΟΔΩΡΩΝ

ΠΕΡΙΟΔΟΣ: ΜΑΙΟΣ 2021

| ΒΑΣΙΚΑ ΣΤΟΙΧΕΙΑ | | | | | ΜΕΤΡΗΣΕΙΣ ΑΝΑΛΥΤΙΚΑ | | | | | | | ΣΥΝΘΗΚΕΣ ΜΕΤΡΗΣΗΣ | | | | | ΓΑΛΑΖΙΑ ΣΗΜΑΙΑ |
|-------------------------|--|------------------------|--|---------------------------|------------------------------------|------------------------------|--------------------------------|--------|-----------------------|-----------|-----------------------|---|------------------|---|---|----------------------|---|
| | | | | | ΑΝΑΛΥΣΕΙΣ | | ΟΠΤΙΚΑ ΕΚΤΙΜΟΥΜΕΝΕΣ ΠΑΡΑΜΕΤΡΟΙ | | | | | | | | | | |
| Δήμος | Ακτή | Κωδικός Σταθμού (BWID) | Περιγραφή ελληνικά | Ημ/νία δειγμ/ας ΗΗ/ΜΜ/ΕΕΕ | Intestinal enterococci (cfu/100ml) | Escherichia coli (cfu/100ml) | ΚΑΤΑΛΟΙΠΑ ΠΙΣΣΑΣ | ΓΥΑΛΙΑ | ΠΛΑΣΤΙΚΑ | ΚΑΟΥΤΣΟΥΚ | ΆΛΛΑ ΑΠΟΡΡΙΜΜΑΤΑ | Κατάσταση Υδάτινης Επιφάνειας (Ήρεμη - Ελαφρά Κυματώδης - Πολύ) | Διεύθυνση Ανέμου | Βροχίτιση της ημέρας δειγματοληψίας (N - O) | Βροχίτιση την προηγούμενη μέρα δειγματοληψίας (N - O) | Άλλα στοιχεία | ΓΑΛΑΖΙΑ ΣΗΜΑΙΑ |
| Λουτρακίου_Αγ._Θεοδώρων | Αγίου_Σωτήρα_Λουτρακίου_Αγ._Θεοδώρων | ELBW069244049101 | 110 μ. από το βορειοανατολικό άκρο της ακτής | 26/5/2021 | 2 | 0 | ΌΧΙ | ΌΧΙ | ΌΧΙ | ΌΧΙ | ΌΧΙ | Ήρεμη | ΑΠΝΟΙΑ | ΌΧΙ | ΌΧΙ | ΗΛΙΟΣ, ΔΙΑΥΓΗ | |
| Λουτρακίου_Αγ._Θεοδώρων | Λίμνη_Ηραίου_Δυτικά_Λουτρακίου_Αγ._Θεοδώρων | ELBW069244048101 | Μέσον ακτής | 26/5/2021 | 0 | 0 | ΌΧΙ | ΌΧΙ | ΌΧΙ | ΌΧΙ | ΌΧΙ | Ήρεμη | ΑΠΝΟΙΑ | ΌΧΙ | ΌΧΙ | ΗΛΙΟΣ, ΔΙΑΥΓΗ | |
| Λουτρακίου_Αγ._Θεοδώρων | Λίμνη_Ηραίου_Ανατολικά_Λουτρακίου_Αγ._Θεοδώρων | ELBW069244043101 | 80 μ. από το βόρειο άκρο της ακτής | 26/5/2021 | 0 | 0 | ΌΧΙ | ΌΧΙ | ΌΧΙ | ΌΧΙ | ΌΧΙ | Ήρεμη | ΑΠΝΟΙΑ | ΌΧΙ | ΌΧΙ | ΗΛΙΟΣ, ΔΙΑΥΓΗ | |
| Λουτρακίου_Αγ._Θεοδώρων | Μπούτσι_Λουτρακίου_Αγ._Θεοδώρων | ELBW069244044101 | Μέσον ακτής | 26/5/2021 | 1 | 0 | ΌΧΙ | ΌΧΙ | ΌΧΙ | ΌΧΙ | ΌΧΙ | Ήρεμη | ΑΠΝΟΙΑ | ΌΧΙ | ΌΧΙ | ΗΛΙΟΣ, ΔΙΑΥΓΗ | |
| Λουτρακίου_Αγ._Θεοδώρων | Νεράιδα_Λουτρακίου_Αγ._Θεοδώρων | ELBW069244047101 | Μέσον ακτής | 26/5/2021 | 1 | 0 | ΌΧΙ | ΌΧΙ | ΌΧΙ | ΌΧΙ | ΌΧΙ | Ήρεμη | ΑΠΝΟΙΑ | ΌΧΙ | ΌΧΙ | ΗΛΙΟΣ, ΔΙΑΥΓΗ | |
| Λουτρακίου_Αγ._Θεοδώρων | Λουτράκι_Λουτρακίου_Αγ._Θεοδώρων | ELBW069244046101 | 300 μ. από το βόρειο άκρο της ακτής | 26/5/2021 | 2 | 1 | ΌΧΙ | ΌΧΙ | ΌΧΙ | ΌΧΙ | ΌΧΙ | Ήρεμη | ΑΠΝΟΙΑ | ΌΧΙ | ΌΧΙ | ΗΛΙΟΣ, ΔΙΑΥΓΗ |  |
| Λουτρακίου_Αγ._Θεοδώρων | Κρυφή_Ακτή_Ισθμίας_Λουτρακίου_Αγ._Θεοδώρων | ELBW029244101101 | 130 μ. από το νότιο άκρο της ακτής | 27/5/2021 | 0 | 0 | ΌΧΙ | ΌΧΙ | ΝΑΙ (ΜΙΚΡΗ ΠΟΣΟΤΗΤΑ) | ΌΧΙ | ΌΧΙ | Ήρεμη | B | ΌΧΙ | ΌΧΙ | ΗΛΙΟΣ, ΑΕΡΑΣ, ΔΙΑΥΓΗ | |
| Λουτρακίου_Αγ._Θεοδώρων | Σουσακι_Λουτρακίου_Αγ._Θεοδώρων | ELBW069244042101 | Μέσον ακτής | 27/5/2021 | 0 | 1 | ΌΧΙ | ΌΧΙ | ΝΑΙ (ΜΕΤΡΙΑ ΠΟΣΟΤΗΤΑ) | ΌΧΙ | ΝΑΙ (ΜΕΤΡΙΑ ΠΟΣΟΤΗΤΑ) | Ήρεμη | B | ΌΧΙ | ΌΧΙ | ΗΛΙΟΣ, ΑΕΡΑΣ, ΔΙΑΥΓΗ | |

| ΒΑΣΙΚΑ ΣΤΟΙΧΕΙΑ | | | | | ΜΕΤΡΗΣΕΙΣ ΑΝΑΛΥΤΙΚΑ | | | | | | | ΣΥΝΘΗΚΕΣ ΜΕΤΡΗΣΗΣ | | | | | ΓΑΛΑΖΙΑ ΣΗΜΑΙΑ |
|-------------------------|--|------------------------|--|----------------------------|------------------------------------|------------------------------|--------------------------------|--------|----------------------|-----------|------------------|---|------------------|--|--|----------------------|---|
| | | | | | ΑΝΑΛΥΣΕΙΣ | | ΟΠΤΙΚΑ ΕΚΤΙΜΟΥΜΕΝΕΣ ΠΑΡΑΜΕΤΡΟΙ | | | | | | | | | | |
| Δήμος | Ακτή | Κωδικός Σταθμού (BWID) | Περιγραφή ελληνικά | Ημ/νία δειγμ/ας ΗΗ/ΜΜ/ΕΕΕΕ | Intestinal enterococci (cfu/100ml) | Escherichia coli (cfu/100ml) | ΚΑΤΑΛΟΙΠΑ ΠΙΣΣΑΣ | ΓΥΑΛΙΑ | ΠΛΑΣΤΙΚΑ | ΚΑΟΥΤΣΟΥΚ | ΆΛΛΑ ΑΠΟΡΡΙΜΜΑΤΑ | Κατάσταση Υδάτινης Επιφανείας (Ήρεμη - Ελαφρά Κυματώδης - Πολύ) | Διεύθυνση Ανέμου | Βροχόπτωση της ημέρας δειγματοληψίας (N - O) | Βροχόπτωση την προηγούμενη μέρα δειγματοληψίας (N - O) | Άλλα στοιχεία | ΓΑΛΑΖΙΑ ΣΗΜΑΙΑ |
| Λουτρακίου_Αγ._Θεοδώρων | Άγιοι_Θεόδωροι_2_Λουτρακίου_Αγ._Θεοδώρων | ELBW069244050101 | Μέσον ακτής | 27/5/2021 | 13 | 0 | ΌΧΙ | ΌΧΙ | ΝΑΙ (ΜΙΚΡΗ ΠΟΣΟΤΗΤΑ) | ΌΧΙ | ΌΧΙ | Ελαφρά Κυματώδης | B | ΌΧΙ | ΌΧΙ | ΗΛΙΟΣ, ΑΕΡΑΣ, ΔΙΑΥΓΗ | |
| Λουτρακίου_Αγ._Θεοδώρων | Άγιοι_Θεόδωροι_1_Λουτρακίου_Αγ._Θεοδώρων | ELBW069244045101 | Έναντι γηπέδου | 27/5/2021 | 0 | 0 | ΌΧΙ | ΌΧΙ | ΌΧΙ | ΌΧΙ | ΌΧΙ | Ελαφρά Κυματώδης | B | ΌΧΙ | ΌΧΙ | ΗΛΙΟΣ, ΑΕΡΑΣ, ΔΙΑΥΓΗ |  |
| Λουτρακίου_Αγ._Θεοδώρων | Μυλοκοπή | ELBW069244146101 | 40 μ από το βόρειοδυτικό άκρο της ακτής | 26/5/2021 | 0 | 0 | ΌΧΙ | ΌΧΙ | ΌΧΙ | ΌΧΙ | ΌΧΙ | Ήρεμη | ΑΠΝΟΙΑ | ΌΧΙ | ΌΧΙ | ΗΛΙΟΣ, ΔΙΑΥΓΗ | |
| Λουτρακίου_Αγ._Θεοδώρων | Φλάμπουρο | ELBW069244145101 | 85 μ από το βόρειοανατολικό άκρο της ακτής | 26/5/2021 | 0 | 0 | ΌΧΙ | ΌΧΙ | ΌΧΙ | ΌΧΙ | ΌΧΙ | Ήρεμη | ΑΠΝΟΙΑ | ΌΧΙ | ΌΧΙ | ΗΛΙΟΣ, ΔΙΑΥΓΗ | |

| ΚΡΙΤΗΡΙΑ ΑΞΙΟΛΟΓΗΣΗΣ ΠΟΙΟΤΗΤΑΣ ΥΔΑΤΩΝ ΚΟΛΥΜΒΗΣΗΣ ΣΥΜΦΩΝΑ ΜΕ ΤΗΝ ΟΔΗΓΙΑ 2006/7/ΕΚ | | | | | |
|--|--|---|---|---|---------------------------|
| ΠΑΡΑΚΟΛΟΥΘΟΥΜΕΝΗ ΠΑΡΑΜΕΤΡΟΣ ΜΙΚΡΟΒΙΟΛΟΓΙΚΟΥ ΕΛΕΓΧΟΥ ΔΕΙΓΜΑΤΟΣ ΝΕΡΟΥ ΚΟΛΥΜΒΗΣΗΣ | ΤΑΞΙΝΟΜΗΣΗ & ΠΟΙΟΤΙΚΟΣ ΧΑΡΑΚΤΗΡΙΣΜΟΣ | | | | ΜΕΘΟΔΟΙ ΑΝΑΛΥΣΗΣ ΑΝΑΦΟΡΑΣ |
| |  ΕΞΑΙΡΕΤΙΚΗ ΠΟΙΟΤΗΤΑ |  ΚΑΛΗ ΠΟΙΟΤΗΤΑ |  ΕΠΑΡΚΗΣ ΠΟΙΟΤΗΤΑ |  ΑΝΕΠΑΡΚΗΣ ΠΟΙΟΤΗΤΑ | |
| Ε: Εντερόκοκκοι (cfu/100ml) | E*≤100 | 100<E*≤200 | E**≤185 | E**>185 | ISO 7899-1 ή ISO 7899-2 |
| Κ: Κολοβακτηρίδια (cfu/100ml) | K*≤250 | 250<K*≤500 | K**≤500 | K**>500 | ISO 9308-3 ή ISO 9308-1 |
| (*) Βάσει αξιολόγησης σύμφωνα με το 95% επί του συγκροτούμενου συνόλου ποιοτικών δεδομένων (δειγμάτων) των τελευταίων 4 συναπτά κολυμβητικών περιόδων | | | | | |
| (**) Βάσει αξιολόγησης σύμφωνα με το 90% επί του συγκροτούμενου συνόλου ποιοτικών δεδομένων (δειγμάτων) των τελευταίων 4 συναπτά κολυμβητικών περιόδων | | | | | |
| (***) Για συνεχόμενο (επί 5 συναπτά έτη) χαρακτηρισμό "ανεπαρκούς ποιότητας" εισάγεται μόνιμη απαγόρευση κολύμβησης ή μόνιμη σύσταση αποφυγής | | | | | |