

ΑΠΟΚΕΝΤΡΩΜΕΝΗ ΔΙΟΙΚΗΣΗ ΠΕΛΟΠΟΝΝΗΣΟΥ, ΔΥΤΙΚΗΣ ΕΛΛΑΔΑΣ & ΙΟΥΝΙΟΥ
ΑΠΟΤΕΛΕΣΜΑΤΑ ΠΑΡΑΚΟΛΟΥΘΗΣΗΣ ΤΩΝ ΑΚΤΩΝ ΚΟΛΥΜΒΗΣΗΣ ΠΕΡΙΦΕΡΕΙΑΣ ΠΕΛΟΠΟΝΝΗΣΟΥ




Ευρωπαϊκή Ένωση
Ευρωπαϊκό Ταμείο
Περιφερειακής Ανάπτυξης



ΚΟΛΥΜΒΗΤΙΚΗ ΠΕΡΙΟΔΟΣ 2018

ΔΗΜΟΣ: **ΑΝΑΤΟΛΙΚΗΣ ΜΑΝΗΣ**





ΠΕΡΙΟΔΟΣ: **ΙΟΥΝΙΟΣ 2018**

ΒΑΣΙΚΑ ΣΤΟΙΧΕΙΑ					ΜΕΤΡΗΣΕΙΣ ΑΝΑΛΥΤΙΚΑ						ΣΥΝΘΗΚΕΣ ΜΕΤΡΗΣΗΣ				ΓΑΛΑΖΙΑ ΣΗΜΑΙΑ		
					ΑΝΑΛΥΣΕΙΣ		ΟΠΤΙΚΑ ΕΚΤΙΜΟΥΜΕΝΕΣ ΠΑΡΑΜΕΤΡΟΙ										
Δήμος	Ακτή	Κωδικός Σταθμού (BWID)	Περιγραφή ελληνικά	Ημ/νία δειγμ/ας ΗΗ/ΜΜ/ΕΕΕΕ	Intestinal enterococci (cfu/100ml)	Escherichia coli (cfu/100ml)	ΚΑΤΑΛΟΓΙΑ ΠΙΣΣΑΣ	ΓΥΑΛΙΑ	ΠΛΑΣΤΙΚΑ	ΚΑΟΥΤΣΟΥΚ	ΆΛΛΑ ΑΠΟΡΡΙΜΜΑΤΑ	Κατάσταση Υδάτινης Επιφάνειας (Ήρεμη - Ελαφρά Κυματώδης - Πολύ κυματώδης)	Διεύθυνση Ανέμου	Βροχόπτωση της ημέρας δειγματοληψίας (N - O)	Βροχόπτωση την προηγούμενη μέρα δειγματοληψίας (N - O)	Άλλα στοιχεία	ΓΑΛΑΖΙΑ ΣΗΜΑΙΑ
Ανατολικής_Μάνης	Σελινότσα_Ανατολικής_Μάνης	GRBW039248016101	190 μ. από το δυτικό άκρο της ακτής	17/6/2018	0	6	ΉΧΙ	ΉΧΙ	ΉΧΙ	ΉΧΙ	ΉΧΙ	Ελαφρά Κυματώδης	N	ΉΧΙ	ΉΧΙ	ΗΛΙΟΣ, ΑΕΡΑΣ, ΔΙΑΥΓΗ, ΠΑΡΟΥΣΙΑ ΑΛΓΗΣ ΚΑΙ ΦΥΚΙΩΝ (ΦΥΚΙΑ)	
Ανατολικής_Μάνης	Συκίτσα_Ανατολικής_Μάνης	GRBW039248013101	Μέσον ακτής	17/6/2018	3	9	ΉΧΙ	ΉΧΙ	ΉΧΙ	ΉΧΙ	ΉΧΙ	Ελαφρά Κυματώδης	N	ΉΧΙ	ΉΧΙ	ΗΛΙΟΣ, ΑΕΡΑΣ, ΔΙΑΥΓΗ	
Ανατολικής_Μάνης	Μαυροβούνι_Ανατολικής_Μάνης	GRBW039248019101	1500 μ. από το ανατολικό άκρο της ακτής	17/6/2018	0	2	ΉΧΙ	ΉΧΙ	ΉΧΙ	ΉΧΙ	ΉΧΙ	Ελαφρά Κυματώδης	N	ΉΧΙ	ΉΧΙ	ΗΛΙΟΣ, ΣΥΝΝΕΦΙΑ, ΑΕΡΑΣ, ΔΙΑΥΓΗ	
Ανατολικής_Μάνης	Βαθύ_Ανατολικής_Μάνης	GRBW039248018101	350 μ. από το νότιο άκρο της ακτής	17/6/2018	0	2	ΉΧΙ	ΉΧΙ	ΉΧΙ	ΉΧΙ	ΉΧΙ	Ήρεμη	ΑΠΝΟΙΑ	ΉΧΙ	ΉΧΙ	ΗΛΙΟΣ, ΣΥΝΝΕΦΙΑ, ΔΙΑΥΓΗ	
Ανατολικής_Μάνης	Καμάρες_Ακρέα_Ανατολικής_Μάνης	GRBW039248014101	175 μ. από το βόρειο άκρο της ακτής	17/6/2018	0	0	ΉΧΙ	ΉΧΙ	ΉΧΙ	ΉΧΙ	ΉΧΙ	Ήρεμη	NA	ΉΧΙ	ΉΧΙ	ΗΛΙΟΣ, ΣΥΝΝΕΦΙΑ, ΑΕΡΑΣ, ΔΙΑΥΓΗ	
Ανατολικής_Μάνης	Σκουτάρι_Ανατολικής_Μάνης	GRBW039248015101	40 μ. νοτιοδυτικά από τις βραχώδεις εξάρσεις	17/6/2018	0	1	ΉΧΙ	ΉΧΙ	ΉΧΙ	ΉΧΙ	ΉΧΙ	Ήρεμη	NA	ΉΧΙ	ΉΧΙ	ΗΛΙΟΣ, ΣΥΝΝΕΦΙΑ, ΑΕΡΑΣ, ΔΙΑΥΓΗ	

ΒΑΣΙΚΑ ΣΤΟΙΧΕΙΑ					ΜΕΤΡΗΣΕΙΣ ΑΝΑΛΥΤΙΚΑ						ΣΥΝΘΗΚΕΣ ΜΕΤΡΗΣΗΣ					ΓΑΛΑΞΙΑ ΣΗΜΑΙΑ	
					ΑΝΑΛΥΣΕΙΣ		ΟΠΤΙΚΑ ΕΚΤΙΜΟΥΜΕΝΕΣ ΠΑΡΑΜΕΤΡΟΙ										
Δήμος	Ακτή	Κωδικός Σταθμού (BWID)	Περιγραφή ελληνικά	Ημ/νία δειγμ/ας ΗΗ/ΜΜ/ΕΕΕΕ	Intestinal enterococci (cfu/100ml)	Escherichia coli (cfu/100ml)	ΚΑΤΑΛΟΓΙΑ ΠΙΣΣΑΣ	ΓΥΑΛΙΑ	ΠΛΑΣΤΙΚΑ	ΚΑΟΥΤΣΟΥΚ	ΆΛΛΑ ΑΠΟΡΡΙΜΜΑΤΑ	Κατάσταση Υδάτινης Επιφάνειας (Ήρεμη - Ελαφρά Κυματώδης - Πολύ κυματώδης)	Διεύθυνση Ανέμου	Βροχόπτωση της ημέρας δειγματοληψίας (N - O)	Βροχόπτωση την προηγούμενη μέρα δειγματοληψίας (N - O)	Άλλα στοιχεία	ΓΑΛΑΞΙΑ ΣΗΜΑΙΑ
Ανατολικής_Μάνης	Κότρωνας_Ανατολικής_Μάνης	GRBW039248012101	15 μ. από το δυτικό άκρο της ακτής	17/6/2018	0	1	ΉΧΙ	ΉΧΙ	ΉΧΙ	ΉΧΙ	ΉΧΙ	Ήρεμη	ΑΠΝΟΙΑ	ΉΧΙ	ΉΧΙ	ΗΛΙΟΣ, ΣΥΝΝΕΦΙΑ, ΔΙΑΥΓΗ	
Ανατολικής_Μάνης	Χαλικιά_Βάττα_Ανατολικής_Μάνης	GRBW039248009101	Μέσον ακτής	17/6/2018	5	1	ΉΧΙ	ΉΧΙ	ΉΧΙ	ΉΧΙ	ΉΧΙ	Ήρεμη	Α	ΉΧΙ	ΉΧΙ	ΗΛΙΟΣ, ΣΥΝΝΕΦΙΑ, ΑΕΡΑΣ, ΔΙΑΥΓΗ	
Ανατολικής_Μάνης	Αλύπα_Ανατολικής_Μάνης	GRBW039248011101	Μέσον ακτής	17/6/2018	22	24	ΉΧΙ	ΉΧΙ	ΉΧΙ	ΉΧΙ	ΉΧΙ	Ήρεμη	ΑΠΝΟΙΑ	ΉΧΙ	ΉΧΙ	ΗΛΙΟΣ, ΣΥΝΝΕΦΙΑ, ΔΙΑΥΓΗ	
Ανατολικής_Μάνης	Μάραθος_Ανατολικής_Μάνης	GRBW039248017101	30 μ. από το βόρειο άκρο της ακτής	17/6/2018	1	1	ΉΧΙ	ΉΧΙ	ΉΧΙ	ΉΧΙ	ΉΧΙ	Ήρεμη	Ν	ΉΧΙ	ΉΧΙ	ΗΛΙΟΣ, ΣΥΝΝΕΦΙΑ, ΑΕΡΑΣ, ΔΙΑΥΓΗ	
Ανατολικής_Μάνης	Έξω_Κάποι_Ανατολικής_Μάνης	GRBW019248003101	Μέσον ακτής	17/6/2018	22	192	ΉΧΙ	ΉΧΙ	ΉΧΙ	ΉΧΙ	ΉΧΙ	Ελαφρά Κυματώδης	ΝΔ	ΉΧΙ	ΉΧΙ	ΗΛΙΟΣ, ΣΥΝΝΕΦΙΑ, ΑΕΡΑΣ, ΘΟΛΑ	
Ανατολικής_Μάνης	Αλμυρό_Ανατολικής_Μάνης	GRBW019248001101	Μέσον ακτής	17/6/2018	0	5	ΉΧΙ	ΉΧΙ	ΉΧΙ	ΉΧΙ	ΉΧΙ	Ελαφρά Κυματώδης	ΑΠΝΟΙΑ	ΉΧΙ	ΉΧΙ	ΗΛΙΟΣ, ΣΥΝΝΕΦΙΑ, ΔΙΑΥΓΗ	
Ανατολικής_Μάνης	Γερολιμένας_Ανατολικής_Μάνης	GRBW019248002101	Μέσον ακτής	17/6/2018	5	17	ΉΧΙ	ΉΧΙ	ΉΧΙ	ΉΧΙ	ΉΧΙ	Ήρεμη	ΑΠΝΟΙΑ	ΉΧΙ	ΉΧΙ	ΗΛΙΟΣ, ΣΥΝΝΕΦΙΑ, ΔΙΑΥΓΗ	

ΒΑΣΙΚΑ ΣΤΟΙΧΕΙΑ					ΜΕΤΡΗΣΕΙΣ ΑΝΑΛΥΤΙΚΑ						ΣΥΝΘΗΚΕΣ ΜΕΤΡΗΣΗΣ				ΓΑΛΑΖΙΑ ΣΗΜΑΙΑ		
					ΑΝΑΛΥΣΕΙΣ		ΟΠΤΙΚΑ ΕΚΤΙΜΟΥΜΕΝΕΣ ΠΑΡΑΜΕΤΡΟΙ										
Δήμος	Ακτή	Κωδικός Σταθμού (BWID)	Περιγραφή ελληνικά	Ημ/νία δειγμ/ας ΗΗ/ΜΜ/ΕΕΕΕ	Intestinal enterococci (cfu/100ml)	Escherichia coli (cfu/100ml)	ΚΑΤΑΛΟΙΓΑ ΠΙΣΣΑΣ	ΓΥΑΛΙΑ	ΠΛΑΣΤΙΚΑ	ΚΑΟΥΤΣΟΥΚ	ΆΛΛΑ ΑΠΟΡΡΙΜΜΑΤΑ	Κατάσταση Υδάτινης Επιφάνειας (Ήρεμη - Ελαφρά Κυματώδης - Πολύ κυματώδης)	Διεύθυνση Ανέμου	Βροχόπτωση της ημέρας δειγματοληψίας (N - O)	Βροχόπτωση την προηγούμενη μέρα δειγματοληψίας (N - O)	Άλλα στοιχεία	ΓΑΛΑΖΙΑ ΣΗΜΑΙΑ
Ανατολικής_Μάνης	Πύργος_Διρού_Ανατολικής_Μάνης	GRBW019248005101	72 μ. από το βορειοανατολικό άκρο της ακτής	17/6/2018	47	204	ΌΧΙ	ΌΧΙ	ΌΧΙ	ΌΧΙ	ΌΧΙ	Ελαφρά Κυματώδης	ΝΔ	ΌΧΙ	ΌΧΙ	ΗΛΙΟΣ, ΣΥΝΝΕΦΙΑ, ΑΕΡΑΣ, ΔΙΑΥΓΗ	
Ανατολικής_Μάνης	Λιμένη_Ανατολικής_Μάνης	GRBW019248006101	200 μ. από το βορειοδυτικό άκρο της ακτής	17/6/2018	18	8	ΌΧΙ	ΌΧΙ	ΌΧΙ	ΌΧΙ	ΌΧΙ	Ήρεμη	ΑΠΝΟΙΑ	ΌΧΙ	ΌΧΙ	ΗΛΙΟΣ, ΣΥΝΝΕΦΙΑ, ΔΙΑΥΓΗ	
Ανατολικής_Μάνης	Καραβοστάσι_Νέο_Οίτου_Ανατολικής_Μάνης	GRBW019248004101	275 μ. από το νοτιοανατολικό άκρο της ακτής	17/6/2018	1	0	ΌΧΙ	ΌΧΙ	ΌΧΙ	ΌΧΙ	ΌΧΙ	Ελαφρά Κυματώδης	ΝΔ	ΌΧΙ	ΌΧΙ	ΗΛΙΟΣ, ΣΥΝΝΕΦΙΑ, ΑΕΡΑΣ, ΘΟΛΑ, ΠΑΡΟΥΣΙΑ ΑΛΓΗΣ ΚΑΙ ΦΥΚΙΩΝ (ΦΥΚΙΑ)	

ΚΡΙΤΗΡΙΑ ΑΞΙΟΛΟΓΗΣΗΣ ΠΟΙΟΤΗΤΑΣ ΥΔΑΤΩΝ ΚΟΛΥΜΒΗΣΗΣ ΣΥΜΦΩΝΑ ΜΕ ΤΗΝ ΟΔΗΓΙΑ 2006/7/ΕΚ

ΠΑΡΑΚΟΛΟΥΘΟΥΜΕΝΗ ΠΑΡΑΜΕΤΡΟΣ ΜΙΚΡΟΒΙΟΛΟΓΙΚΟΥ ΕΛΕΓΧΟΥ ΔΕΙΓΜΑΤΟΣ ΝΕΡΟΥ ΚΟΛΥΜΒΗΣΗΣ	ΤΑΞΙΝΟΜΗΣΗ & ΠΟΙΟΤΙΚΟΣ ΧΑΡΑΚΤΗΡΙΣΜΟΣ				ΜΕΘΟΔΟΙ ΑΝΑΛΥΣΗΣ ΑΝΑΦΟΡΑΣ
	 ΕΞΑΙΡΕΤΙΚΗ ΠΟΙΟΤΗΤΑ	 ΚΑΛΗ ΠΟΙΟΤΗΤΑ	 ΕΠΑΡΚΗΣ ΠΟΙΟΤΗΤΑ	 ΑΝΕΠΑΡΚΗΣ ΠΟΙΟΤΗΤΑ	
Ε: Εντερόκοκκοι (cfu/100ml)	E*≤100	100<E*≤200	E**≤185	E**>185	ISO 7899-1 ή ISO 7899-2
Κ: Κολοβακτηρίδια (cfu/100ml)	K*≤250	250<K*≤500	K**≤500	K**>500	ISO 9308-3 ή ISO 9308-1

(*) Βάσει αξιολόγησης σύμφωνα με το 95% επί του συγκροτούμενου συνόλου ποιοτικών δεδομένων (δειγμάτων) των τελευταίων 4 συναπτά κολυμβητικών περιόδων

(**) Βάσει αξιολόγησης σύμφωνα με το 90% επί του συγκροτούμενου συνόλου ποιοτικών δεδομένων (δειγμάτων) των τελευταίων 4 συναπτά κολυμβητικών περιόδων

(***) Για συνεχόμενο (επί 5 συναπτά έτη) χαρακτηρισμό "ανεπαρκούς ποιότητας" εισάγεται μόνιμη απαγόρευση κολύμβησης ή μόνιμη σύσταση αποφυγής