

ΑΠΟΚΕΝΤΡΩΜΕΝΗ ΔΙΟΙΚΗΣΗ ΠΕΛΟΠΟΝΝΗΣΟΥ, ΔΥΤΙΚΗΣ ΕΛΛΑΔΑΣ & ΙΟΥΝΙΟΥ  
ΑΠΟΤΕΛΕΣΜΑΤΑ ΠΑΡΑΚΟΛΟΥΘΗΣΗΣ ΤΩΝ ΑΚΤΩΝ ΚΟΛΥΜΒΗΣΗΣ ΠΕΡΙΦΕΡΕΙΑΣ ΠΕΛΟΠΟΝΝΗΣΟΥ




Ευρωπαϊκή Ένωση  
Ευρωπαϊκό Ταμείο  
Περιφερειακής Ανάπτυξης



ΚΟΛΥΜΒΗΤΙΚΗ ΠΕΡΙΟΔΟΣ 2018

ΔΗΜΟΣ: **ΑΝΑΤΟΛΙΚΗΣ ΜΑΝΗΣ**





ΠΕΡΙΟΔΟΣ: **ΑΥΓΟΥΣΤΟΣ 2018**

ΒΑΣΙΚΑ ΣΤΟΙΧΕΙΑ					ΜΕΤΡΗΣΕΙΣ ΑΝΑΛΥΤΙΚΑ						ΣΥΝΘΗΚΕΣ ΜΕΤΡΗΣΗΣ				ΓΑΛΑΖΙΑ ΣΗΜΑΙΑ		
					ΑΝΑΛΥΣΕΙΣ		ΟΠΤΙΚΑ ΕΚΤΙΜΟΥΜΕΝΕΣ ΠΑΡΑΜΕΤΡΟΙ										
Δήμος	Ακτή	Κωδικός Σταθμού (BWID)	Περιγραφή ελληνικά	Ημ/νία δειγμ/ας ΗΗ/ΜΜ/ΕΕΕΕ	Intestinal enterococci (cfu/100ml)	Escherichia coli (cfu/100ml)	ΚΑΤΑΛΟΓΙΑ ΠΙΣΣΑΣ	ΓΥΑΛΙΑ	ΠΛΑΣΤΙΚΑ	ΚΑΟΥΤΣΟΥΚ	ΆΛΛΑ ΑΠΟΡΡΙΜΜΑΤΑ	Κατάσταση Υδάτινης Επιφάνειας (Ήρεμη - Ελαφρά Κυματώδης - Πολύ κυματώδης)	Διεύθυνση Ανέμου	Βροχόπτωση της ημέρας δειγματοληψίας (N - O)	Βροχόπτωση την προηγούμενη μέρα δειγματοληψίας (N - O)	Άλλα στοιχεία	ΓΑΛΑΖΙΑ ΣΗΜΑΙΑ
Ανατολικής_Μάνης	Σελινότσα_Ανατολικής_Μάνης	GRBW039248016101	190 μ. από το δυτικό άκρο της ακτής	12/08/2018	42	4	ΌΧΙ	ΌΧΙ	ΌΧΙ	ΌΧΙ	ΌΧΙ	Ήρεμη	ΒΑ	ΌΧΙ	ΌΧΙ	ΗΛΙΟΣ, ΑΕΡΑΣ, ΔΙΑΥΓΗ	
Ανατολικής_Μάνης	Συκίτσα_Ανατολικής_Μάνης	GRBW039248013101	Μέσον ακτής	12/08/2018	27	7	ΌΧΙ	ΌΧΙ	ΌΧΙ	ΌΧΙ	ΌΧΙ	Ελαφρά Κυματώδης	ΒΑ	ΌΧΙ	ΌΧΙ	ΗΛΙΟΣ, ΑΕΡΑΣ, ΔΙΑΥΓΗ	
Ανατολικής_Μάνης	Μαυροβούνι_Ανατολικής_Μάνης	GRBW039248019101	1500 μ. από το ανατολικό άκρο της ακτής	12/08/2018	2	1	ΌΧΙ	ΌΧΙ	ΌΧΙ	ΌΧΙ	ΌΧΙ	Ήρεμη	ΑΠΝΟΙΑ	ΌΧΙ	ΌΧΙ	ΗΛΙΟΣ, ΔΙΑΥΓΗ	
Ανατολικής_Μάνης	Βαθύ_Ανατολικής_Μάνης	GRBW039248018101	350 μ. από το νότιο άκρο της ακτής	12/08/2018	1	4	ΌΧΙ	ΌΧΙ	ΌΧΙ	ΌΧΙ	ΌΧΙ	Ήρεμη	ΑΠΝΟΙΑ	ΌΧΙ	ΌΧΙ	ΗΛΙΟΣ, ΔΙΑΥΓΗ	
Ανατολικής_Μάνης	Καμάρες_-_Ακρέα_Ανατολικής_Μάνης	GRBW039248014101	175 μ. από το βόρειο άκρο της ακτής	12/08/2018	0	4	ΌΧΙ	ΌΧΙ	ΌΧΙ	ΌΧΙ	ΌΧΙ	Ήρεμη	ΑΠΝΟΙΑ	ΌΧΙ	ΌΧΙ	ΗΛΙΟΣ, ΔΙΑΥΓΗ	
Ανατολικής_Μάνης	Σκουτάρι_Ανατολικής_Μάνης	GRBW039248015101	40 μ. νοτιοδυτικά από τις βραχώδεις εξάρσεις	12/08/2018	2	8	ΌΧΙ	ΌΧΙ	ΌΧΙ	ΌΧΙ	ΌΧΙ	Ήρεμη	ΑΠΝΟΙΑ	ΌΧΙ	ΌΧΙ	ΗΛΙΟΣ, ΔΙΑΥΓΗ	

ΒΑΣΙΚΑ ΣΤΟΙΧΕΙΑ					ΜΕΤΡΗΣΕΙΣ ΑΝΑΛΥΤΙΚΑ						ΣΥΝΘΗΚΕΣ ΜΕΤΡΗΣΗΣ					ΓΑΛΑΖΙΑ ΣΗΜΑΙΑ	
					ΑΝΑΛΥΣΕΙΣ		ΟΠΤΙΚΑ ΕΚΤΙΜΟΥΜΕΝΕΣ ΠΑΡΑΜΕΤΡΟΙ										
Δήμος	Ακτή	Κωδικός Σταθμού (BWID)	Περιγραφή ελληνικά	Ημ/νία δειγμ/ας ΗΗ/ΜΜ/ΕΕΕΕ	Intestinal enterococci (cfu/100ml)	Escherichia coli (cfu/100ml)	ΚΑΤΑΛΟΙΠΑ ΠΙΣΣΑΣ	ΓΥΑΛΙΑ	ΠΛΑΣΤΙΚΑ	ΚΑΟΥΤΣΟΥΚ	ΆΛΙΑ ΑΠΟΡΡΙΜΜΑΤΑ	Κατάσταση Υδάτινης Επιφάνειας (Ήρεμη - Ελαφρά Κυματώδης - Πολύ κυματώδης)	Διεύθυνση Ανέμου	Βροχόπτωση της ημέρας δειγματοληψίας (N - O)	Βροχόπτωση την προηγούμενη μέρα δειγματοληψίας (N - O)	Άλλα στοιχεία	ΓΑΛΑΖΙΑ ΣΗΜΑΙΑ
Ανατολικής_Μάνης	Κότρωνας_Ανατολικής_Μάνης	GRBW039248012101	15 μ. από το δυτικό άκρο της ακτής	12/08/2018	1	3	ΌΧΙ	ΌΧΙ	ΌΧΙ	ΌΧΙ	ΌΧΙ	Ήρεμη	ΑΠΝΟΙΑ	ΌΧΙ	ΌΧΙ	ΗΛΙΟΣ, ΔΙΑΥΓΗ	
Ανατολικής_Μάνης	Χαλικιά_ _ Βάττα_Ανατολικής_Μάνης	GRBW039248009101	Μέσον ακτής	12/08/2018	7	5	ΌΧΙ	ΌΧΙ	ΌΧΙ	ΌΧΙ	ΌΧΙ	Ήρεμη	ΒΑ	ΌΧΙ	ΌΧΙ	ΗΛΙΟΣ, ΑΕΡΑΣ, ΔΙΑΥΓΗ	
Ανατολικής_Μάνης	Αλύπα_Ανατολικής_Μάνης	GRBW039248011101	Μέσον ακτής	12/08/2018	6	0	ΌΧΙ	ΌΧΙ	ΌΧΙ	ΌΧΙ	ΌΧΙ	Ήρεμη	ΒΑ	ΌΧΙ	ΌΧΙ	ΗΛΙΟΣ, ΑΕΡΑΣ, ΔΙΑΥΓΗ	
Ανατολικής_Μάνης	Μάραθος_Ανατολικής_Μάνης	GRBW039248017101	30 μ. από το βόρειο άκρο της ακτής	12/08/2018	7	4	ΌΧΙ	ΌΧΙ	ΌΧΙ	ΌΧΙ	ΌΧΙ	Πολύ κυματώδης	ΒΑ	ΌΧΙ	ΌΧΙ	ΗΛΙΟΣ, ΑΕΡΑΣ, ΔΙΑΥΓΗ	
Ανατολικής_Μάνης	Έξω_Κάποι_Ανατολικής_Μάνης	GRBW019248003101	Μέσον ακτής	12/08/2018	5	0	ΌΧΙ	ΌΧΙ	ΌΧΙ	ΌΧΙ	ΌΧΙ	Πολύ κυματώδης	ΒΔ	ΌΧΙ	ΌΧΙ	ΗΛΙΟΣ, ΑΕΡΑΣ, ΔΙΑΥΓΗ	
Ανατολικής_Μάνης	Αλμυρό_Ανατολικής_Μάνης	GRBW019248001101	Μέσον ακτής	12/08/2018	2	0	ΌΧΙ	ΌΧΙ	ΌΧΙ	ΌΧΙ	ΌΧΙ	Ελαφρά Κυματώδης	ΒΔ	ΌΧΙ	ΌΧΙ	ΗΛΙΟΣ, ΑΕΡΑΣ, ΔΙΑΥΓΗ	
Ανατολικής_Μάνης	Γερολιμένας_Ανατολικής_Μάνης	GRBW019248002101	Μέσον ακτής	12/08/2018	2	3	ΌΧΙ	ΌΧΙ	ΌΧΙ	ΌΧΙ	ΌΧΙ	Ήρεμη	ΑΠΝΟΙΑ	ΌΧΙ	ΌΧΙ	ΗΛΙΟΣ, ΔΙΑΥΓΗ	

ΒΑΣΙΚΑ ΣΤΟΙΧΕΙΑ					ΜΕΤΡΗΣΕΙΣ ΑΝΑΛΥΤΙΚΑ						ΣΥΝΘΗΚΕΣ ΜΕΤΡΗΣΗΣ				ΓΑΛΑΖΙΑ ΣΗΜΑΙΑ		
					ΑΝΑΛΥΣΕΙΣ		ΟΠΤΙΚΑ ΕΚΤΙΜΟΥΜΕΝΕΣ ΠΑΡΑΜΕΤΡΟΙ										
Δήμος	Ακτή	Κωδικός Σταθμού (BWID)	Περιγραφή ελληνικά	Ημ/νία δειγμ/ας ΗΗ/ΜΜ/ΕΕΕΕ	Intestinal enterococci (cfu/100ml)	Escherichia coli (cfu/100ml)	ΚΑΤΑΛΟΙΠΑ ΠΙΣΣΑΣ	ΓΥΑΛΙΑ	ΠΛΑΣΤΙΚΑ	ΚΑΟΥΤΣΟΥΚ	ΆΛΛΑ ΑΠΟΡΡΙΜΜΑΤΑ	Κατάσταση Υδάτινης Επιφάνειας (Ημερη - Ελαφρά Κυματώδης - Πολύ κυματώδης)	Διεύθυνση Ανέμου	Βροχόπτωση της ημέρας δειγματοληψίας (N - O)	Βροχόπτωση την προηγούμενη μέρα δειγματοληψίας (N - O)	Άλλα στοιχεία	ΓΑΛΑΖΙΑ ΣΗΜΑΙΑ
Ανατολικής_Μάνης	Πύργος_Διρού_Ανατολικής_Μάνης	GRBW019248005101	72 μ. από το βορειοανατολικό άκρο της ακτής	12/08/2018	3	4	ΌΧΙ	ΌΧΙ	ΌΧΙ	ΌΧΙ	ΌΧΙ	Ελαφρά Κυματώδης	ΒΔ	ΌΧΙ	ΌΧΙ	ΗΛΙΟΣ, ΑΕΡΑΣ, ΔΙΑΥΓΗ	
Ανατολικής_Μάνης	Λιμένι_Ανατολικής_Μάνης	GRBW019248006101	200 μ. από το βορειοδυτικό άκρο της ακτής	12/08/2018	9	4	ΌΧΙ	ΌΧΙ	ΌΧΙ	ΌΧΙ	ΌΧΙ	Ελαφρά Κυματώδης	ΒΔ	ΌΧΙ	ΌΧΙ	ΗΛΙΟΣ, ΑΕΡΑΣ, ΔΙΑΥΓΗ	
Ανατολικής_Μάνης	Καραβοστάσι_Νέο_Οίτιλο_Ανατολικής_Μάνης	GRBW019248004101	275 μ. από το νοτιοανατολικό άκρο της ακτής	12/08/2018	8	9	ΌΧΙ	ΌΧΙ	ΌΧΙ	ΌΧΙ	ΌΧΙ	Ελαφρά Κυματώδης	ΒΔ	ΌΧΙ	ΌΧΙ	ΗΛΙΟΣ, ΣΥΝΝΕΦΙΑ, ΑΕΡΑΣ, ΘΟΛΑ, ΠΑΡΟΥΣΙΑ ΑΛΓΗΣ ΚΑΙ ΦΥΚΙΩΝ (ΦΥΚΙΑ)	

**ΚΡΙΤΗΡΙΑ ΑΞΙΟΛΟΓΗΣΗΣ ΠΟΙΟΤΗΤΑΣ ΥΔΑΤΩΝ ΚΟΛΥΜΒΗΣΗΣ ΣΥΜΦΩΝΑ ΜΕ ΤΗΝ ΟΔΗΓΙΑ 2006/7/ΕΚ**

ΠΑΡΑΚΟΛΟΥΘΟΥΜΕΝΗ ΠΑΡΑΜΕΤΡΟΣ ΜΙΚΡΟΒΙΟΛΟΓΙΚΟΥ ΕΛΕΓΧΟΥ ΔΕΙΓΜΑΤΟΣ ΝΕΡΟΥ ΚΟΛΥΜΒΗΣΗΣ	ΤΑΞΙΝΟΜΗΣΗ & ΠΟΙΟΤΙΚΟΣ ΧΑΡΑΚΤΗΡΙΣΜΟΣ				ΜΕΘΟΔΟΙ ΑΝΑΛΥΣΗΣ ΑΝΑΦΟΡΑΣ
	 ΕΞΑΙΡΕΤΙΚΗ ΠΟΙΟΤΗΤΑ	 ΚΑΛΗ ΠΟΙΟΤΗΤΑ	 ΕΠΑΡΚΗΣ ΠΟΙΟΤΗΤΑ	 ΑΝΕΠΑΡΚΗΣ ΠΟΙΟΤΗΤΑ	
Ε: Εντερόκοκκοι (cfu/100ml)	$E^* \leq 100$	$100 < E^* \leq 200$	$E^{**} \leq 185$	$E^{**} > 185$	ISO 7899-1 ή ISO 7899-2
Κ: Κολοβακτηρίδια (cfu/100ml)	$K^* \leq 250$	$250 < K^* \leq 500$	$K^{**} \leq 500$	$K^{**} > 500$	ISO 9308-3 ή ISO 9308-1

(\*) Βάσει αξιολόγησης σύμφωνα με το 95% επί του συγκροτούμενου συνόλου ποιοτικών δεδομένων (δειγμάτων) των τελευταίων 4 συναπτά κολυμβητικών περιόδων

(\*\*) Βάσει αξιολόγησης σύμφωνα με το 90% επί του συγκροτούμενου συνόλου ποιοτικών δεδομένων (δειγμάτων) των τελευταίων 4 συναπτά κολυμβητικών περιόδων

(\*\*\*) Για συνεχόμενο (επί 5 συναπτά έτη) χαρακτηρισμό "ανεπαρκούς ποιότητας" εισάγεται μόνιμη απαγόρευση κολύμβησης ή μόνιμη σύσταση αποφυγής