




ΒΑΣΙΚΑ ΣΤΟΙΧΕΙΑ					ΜΕΤΡΗΣΕΙΣ ΑΝΑΛΥΤΙΚΑ						ΣΥΝΘΗΚΕΣ ΜΕΤΡΗΣΗΣ					
					ΑΝΑΛΥΣΕΙΣ		ΟΠΤΙΚΑ									
Δήμος	Ακτή	Κωδικός Σταθμού (BWID)	Περιγραφή ελληνικά	Ημ/νία δειγμ/ας ΗΗ/ΜΜ/ΕΕ ΕΕ	Intestinal enterococci (cfu/100ml)	Escherichia coli (cfu/100ml)	ΕΚΤΙΜΟΥΜΕΝΕΣ				Κατάσταση Υδάτινης Επιφανείας (Ήρεμη - Ελαφρά)	Διεύθυνση Ανέμου	Βροχόπτωση της ημέρας δειγματοληψίας	Βροχόπτωση την προηγούμενη μέρα δειγματοληψίας	ΓΑΛΑΖΙΑ ΣΗΜΑΙΑ	
							ΚΑΤΑΛΟΙΠΑ ΠΙΣΣΑΣ	ΓΥΑΛΙΑ	ΠΛΑΣΤΙΚΑ	ΚΑΟΥΤΣΟΥΚ						ΑΠΟΡΡΙΜΜΑΤΑ
Ανατολικής_Μάνης	Καραβοστάσι_Νέο_Οίτυλο_Ανατολικής_Μάνης	GRBW019248004101	275 μ. από το νοτιοανατολικό άκρο της ακτής	18/9/2017	20	84	OXI	OXI	OXI	OXI	OXI	Ελαφρά Κυματώδης	NA	OXI	OXI	
Ανατολικής_Μάνης	Λιμένι_Ανατολικής_Μάνης	GRBW019248006101	200 μ. από το βορειοδυτικό άκρο της ακτής	18/9/2017	89	203	OXI	OXI	OXI	OXI	OXI	Ελαφρά Κυματώδης	N	OXI	OXI	
Ανατολικής_Μάνης	Πύργος_Διρού_Ανατολικής_Μάνης	GRBW019248005101	72 μ. από το βορειοανατολικό άκρο της ακτής	18/9/2017	97	264	OXI	OXI	OXI	OXI	OXI	Ελαφρά Κυματώδης	N	OXI	OXI	
Ανατολικής_Μάνης	Γερολιμένας_Ανατολικής_Μάνης	GRBW019248002101	Μέσον ακτής	18/9/2017	72	314	OXI	OXI	OXI	OXI	OXI	Ελαφρά Κυματώδης	NA	OXI	OXI	
Ανατολικής_Μάνης	Ανατολικής_Μάνης	0	0	18/9/2017	3	0	OXI	OXI	OXI	OXI	OXI	Ήρεμη	NA	OXI	OXI	
Ανατολικής_Μάνης	Έξω_Κάποι_Ανατολικής_Μάνης	GRBW019248003101	Μέσον ακτής	18/9/2017	0	0	OXI	OXI	OXI	OXI	OXI	Ελαφρά Κυματώδης	NA	OXI	OXI	
Ανατολικής_Μάνης	Μάραθος_Ανατολικής_Μάνης	GRBW039248017101	30 μ. από το βόρειο άκρο της ακτής	18/9/2017	13	82	OXI	OXI	OXI	OXI	OXI	Ελαφρά Κυματώδης	NA	OXI	OXI	
Ανατολικής_Μάνης	Αλύπα_Ανατολικής_Μάνης	GRBW039248011101	Μέσον ακτής	18/9/2017	76	14	OXI	OXI	OXI	OXI	OXI	Ελαφρά Κυματώδης	NA	OXI	OXI	
Ανατολικής_Μάνης	Χαλικιά_–_Βάττα_Ανατολικής_Μάνης	GRBW039248009101	Μέσον ακτής	18/9/2017	66	283	OXI	OXI	OXI	OXI	OXI	Ελαφρά Κυματώδης	NA	OXI	OXI	
Ανατολικής_Μάνης	Κότρωνας_Ανατολικής_Μάνης	GRBW039248012101	15 μ. από το δυτικό άκρο της ακτής	18/9/2017	44	216	OXI	OXI	OXI	OXI	OXI	Ήρεμη	NA	OXI	OXI	
Ανατολικής_Μάνης	Σκουτάρι_Ανατολικής_Μάνης	GRBW039248015101	40 μ. νοτιοδυτικά από τις βραχώδεις εξάρσεις	18/9/2017	0	0	OXI	OXI	OXI	OXI	OXI	Ελαφρά Κυματώδης	NA	OXI	OXI	
Ανατολικής_Μάνης	Καμάρες_–_Ακρέα_Ανατολικής_Μάνης	GRBW039248014101	175 μ. από το βόρειο άκρο της ακτής	18/9/2017	0	2	OXI	OXI	OXI	OXI	OXI	Ελαφρά Κυματώδης	NA	OXI	OXI	
Ανατολικής_Μάνης	Βαθύ_Ανατολικής_Μάνης	GRBW039248018101	350 μ. από το νότιο άκρο της ακτής	18/9/2017	0	1	OXI	OXI	OXI	OXI	OXI	Ελαφρά Κυματώδης	NA	OXI	OXI	

ΒΑΣΙΚΑ ΣΤΟΙΧΕΙΑ					ΜΕΤΡΗΣΕΙΣ ΑΝΑΛΥΤΙΚΑ							ΣΥΝΘΗΚΕΣ ΜΕΤΡΗΣΗΣ				
					ΑΝΑΛΥΣΕΙΣ		ΟΠΤΙΚΑ ΕΚΤΙΜΟΥΜΕΝΕΣ ΠΑΡΑΜΕΤΡΟΙ									
Δήμος	Ακτή	Κωδικός Σταθμού (BWID)	Περιγραφή ελληνικά	Ημ/νία δειγμ/ας ΗΗ/ΜΜ/ΕΕ ΕΕ	Intestinal enterococci (cfu/100ml)	Escherichia coli (cfu/100ml)	ΚΑΤΑΛΟΓΠΑ ΠΙΣΣΑΣ	ΓΥΑΛΙΑ	ΠΛΑΣΤΙΚΑ	ΚΑΟΥΤΣΟΥΚ	ΑΠΟΡΡΙΜΜΑΤΑ ΑΛΛΑ	Κατάσταση Υδάτινης Επιφανείας (Ηρεμη - Ελαφρά)	Διεύθυνση Ανέμου	Βροχόπτωση της ημέρας δειγματοληψίας (N)	Βροχόπτωση την προηγούμενη μέρα δειγματοληψίας (N -O)	ΓΑΛΑΖΙΑ ΣΗΜΑΙΑ
Ανατολικής_Μάνης	Μαυροβούνι_Ανατολικής_Μάνης	GRBW03924 8019101	1500 μ. από το ανατολικό άκρο της ακτής	18/9/2017	17	6	ΟΧΙ	ΟΧΙ	ΟΧΙ	ΟΧΙ	ΟΧΙ	Ελαφρά Κυματώδης	NA	ΟΧΙ	ΟΧΙ	
Ανατολικής_Μάνης	Συκίτσα_Ανατολικής_Μάνης	GRBW03924 8013101	Μέσον ακτής	18/9/2017	2	6	ΟΧΙ	ΟΧΙ	ΟΧΙ	ΟΧΙ	ΟΧΙ	Ελαφρά Κυματώδης	NA	ΟΧΙ	ΟΧΙ	
Ανατολικής_Μάνης	Σελινίτσα_Ανατολικής_Μάνης	GRBW03924 8016101	190 μ. από το δυτικό άκρο της ακτής	18/9/2017	0	0	ΟΧΙ	ΟΧΙ	ΟΧΙ	ΟΧΙ	ΟΧΙ	Ελαφρά Κυματώδης	NA	ΟΧΙ	ΟΧΙ	

ΚΡΙΤΗΡΙΑ ΑΞΙΟΛΟΓΗΣΗΣ ΠΟΙΟΤΗΤΑΣ ΥΔΑΤΩΝ ΚΟΛΥΜΒΗΣΗΣ ΣΥΜΦΩΝΑ ΜΕ ΤΗΝ ΟΔΗΓΙΑ 2006/7/ΕΚ

ΤΑΞΙΝΟΜΗΣΗ & ΠΟΙΟΤΙΚΟΣ ΧΑΡΑΚΤΗΡΙΣΜΟΣ

ΠΑΡΑΚΟΛΟΥΘΟΥΜΕΝΗ ΠΑΡΑΜΕΤΡΟΣ ΜΙΚΡΟΒΙΟΛΟΓΙΚΟΥ ΕΛΕΓΧΟΥ ΔΕΙΓΜΑΤΟΣ ΝΕΡΟΥ ΚΟΛΥΜΒΗΣΗΣ					ΜΕΘΟΔΟΙ ΑΝΑΛΥΣΗΣ ΑΝΑΦΟΡΑΣ
	ΕΞΑΙΡΕΤΙΚΗ ΠΟΙΟΤΗΤΑ	ΚΑΛΗ ΠΟΙΟΤΗΤΑ	ΕΠΑΡΚΗΣ ΠΟΙΟΤΗΤΑ	ΑΝΕΠΑΡΚΗΣ ΠΟΙΟΤΗΤΑ	
E: Εντερόκοκκοι (cfu/100ml)	E*≤100	100<E*≤200	E**≤185	E**>185	ISO 7899-1 ή ISO 7899-2
K: Κολοβακτηρίδια (cfu/100ml)	K*≤250	250<K*≤500	K**≤500	K**>500	ISO 9308-3 ή ISO 9308-1

(*) Βάσει αξιολόγησης σύμφωνα με το 95% επί του συγκροτούμενου συνόλου ποιοτικών δεδομένων (δειγμάτων) των τελευταίων 4 συναπτά κολυμβητικών περιόδων

(**) Βάσει αξιολόγησης σύμφωνα με το 90% επί του συγκροτούμενου συνόλου ποιοτικών δεδομένων (δειγμάτων) των τελευταίων 4 συναπτά κολυμβητικών περιόδων

(***) Λόγω εφαρμογής του προτύπου ISO 17025, αναφορικά με την αποτύπωση των αποτελεσμάτων ισχύουν τα κάτωθι:

α) Όπου αναγράφεται "ΠΑΡΟΥΣΙΑ Μ.Ο. <4" εννοείται παρουσία μικροοργανισμού 1-3 cfu / 100ml (ο ακριβής αριθμός των οποίων αναγράφεται στην παρένθεση που ακολουθεί).

β) Όπου αναγράφεται "est" εννοείται παρουσία μικροοργανισμού 4-9 cfu / 100ml (ο ακριβής αριθμός των οποίων αναγράφεται στην παρένθεση που ακολουθεί).

(****) Για συνεχόμενο (επί 5 συναπτά έτη) χαρακτηρισμό "ανεπαρκούς ποιότητας" εισάγεται μόνιμη απαγόρευση κολύμβησης ή μόνιμη σύσταση αποφυγής